



*Association Cyméo Méditerranéenne  
d'Orchidologie  
A.C.M.O.*

*Atlas des orchidées  
de Corse  
Année 2022*



*Edition N° 10*

*Données de l'ACMO  
Edition du : 26 Octobre 2022*

*Orchis ichnusa*



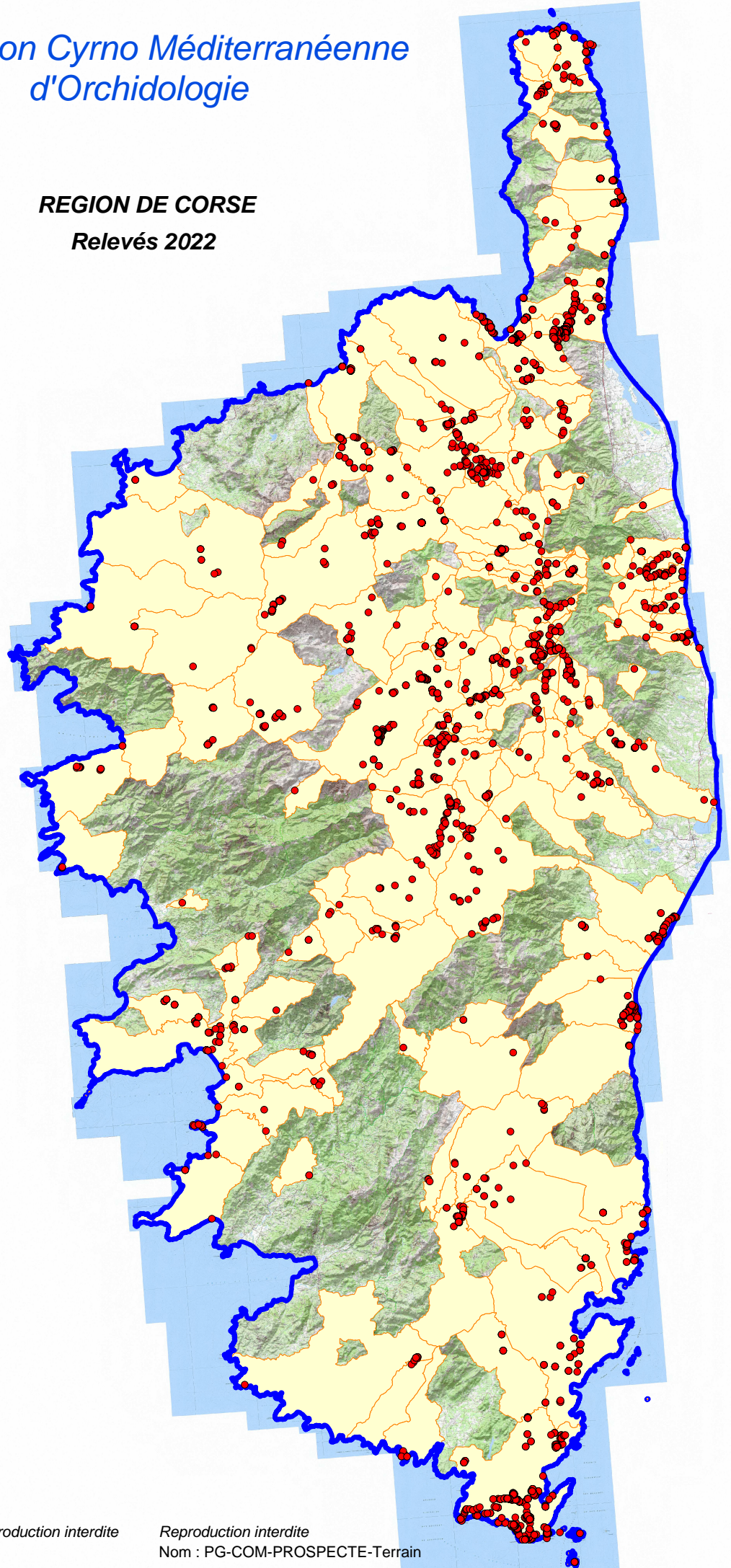


**A.C.M.O**

# Association Cynno Méditerranéenne d'Orchidologie

**REGION DE CORSE**

**Relevés 2022**



**Relevés de terrain**

● point

**Communes prospectées**

■ Limites



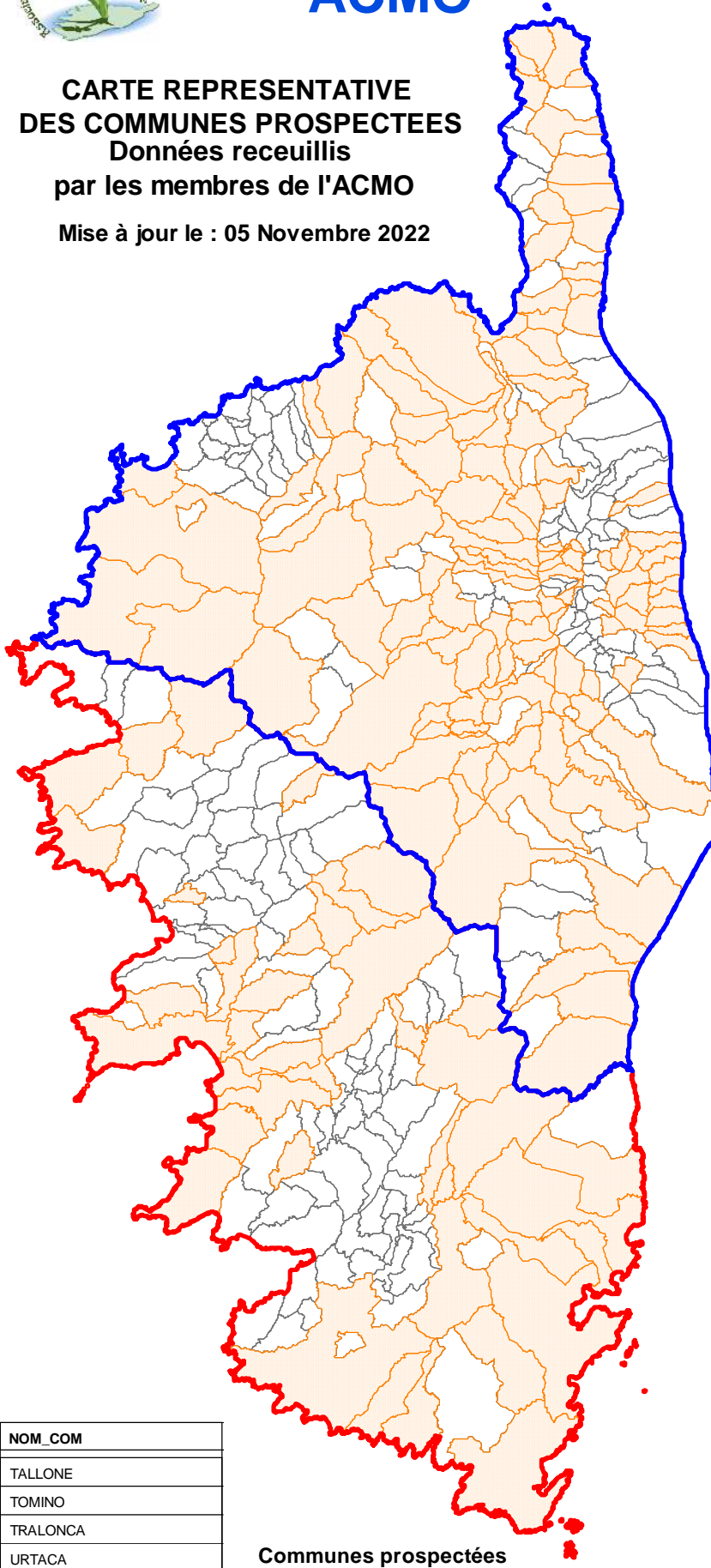


# REGION DE CORSE

## ACMO

**CARTE REPRESENTATIVE  
DES COMMUNES PROSPECTEES**  
Données recueillies  
par les membres de l'ACMO

Mise à jour le : 05 Novembre 2022



NOM_COM
TALLONE
TOMINO
TRALONCA
URTACA
VALLE-DI-CAMPOLORO
VALLE-DI-ROSTINO
VELONE-ORNETO
VENACO
VENTISERI
VEZZANI
VILLE-DI-PIETRABUGNO

**Communes prospectées**  
 Limites

**Haute Corse**    **Corse du Sud**  
   

**Communes non prospectées**  
 Limite

NOM_COM	NOM_COM
GAVIGNANO	AJACCIO
GHISONACCIA	ALATA
GHISONI	ALBITRECCIA
GIUNCAGGIO	AMBIGNA
LAMA	BASTELICA
LENTO	BASTELICACCIA
LURI	BOCOGNANO
MANSO	BONIFACIO
MATRA	CARBUCCIA
MAZZOLA	CARGESE
MOLTIFAO	CAURO
MOROSAGLIA	CONCA
MORSIGLIA	COTI-CHIAVARI
MURACCIOLE	COZZANO
MURATO	CUTTOLI-CORTICCHIATO
NOCETA	EVISA
OLCANI	GROSSETO-PRUGNA
OLETTA	GUITERA-LES-BAINS
OLMETA-DI-CAPOCORSO	LECCI
OLMETA-DI-TUDA	LEVIE
OLMI-CAPELLA	MONACIA-D'AULLENE
OMESSA	ORTO
PALASCA	OTA
PARATA	PIANA
PATRIMONIO	PIANOTOLLI-CALDARELLO
PERO-CASEVECCHIE	PIETROSELLA
PIANELLO	PILA-CANALE
PIEDICORTE-DI-GAGGIO	PORTO-VECCHIO
PIEDICROCE	QUENZA
PIEDIPARTINO	SARROLA-CARCOPINO
PIE-D'OREZZA	SARTENE
PIETRALBA	SERRA-DI-SCOPAMENE
PIETRACORBARA	SORBOLLANO
PIETRA-DI-VERDE	SOTTA
PIETRASERENA	SAN-GAVINO-DI-CARBINI
PIEVE	TAVERA
PIOGGIOLA	UCCIANI
POGGIO-DI-VENACO	VALLE-DI-MEZZANA
POGGIO-D'OLETTA	ZICAVO
POGGIO-MARINACCIO	ZONZA
POGGIO-MEZZANA	ALBERTACCE
LA PORTA	ALTIANI
PRATO-DI-GIOVELLINA	ANTISANTI
PRUNELLI-DI-FIUMORBO	ASCO
PRUNO	BARBAGGIO
QUERCITELLO	BASTIA
RIVENTOSA	BELGODERE
ROGLIANO	BIGORNO
ROSPIGLIANI	BISINCHI
RUSIO	BRANDO
RUTALI	BUSTANICO
SALICETO	CALENZANA
SERMANO	CALVI
SERRA-DI-FIUMORBO	CAMBIA
SISCO	CAMPILE
SOLARO	CANAVAGGIA
SORBO-OCAGNANO	CARTICASI
SORIO	CASANOVA
SOVERIA	CASTELLARE-DI-MERCURIO
SANTANDREA-DI-BOZZIO	CASTELLO-DI-ROSTINO
SAINT-FLORENT	CASTIFAO
SAN-GAVINO-D'AMPUGNANI	CASTINETA
SAN-GAVINO-DI-TENDA	CASTIRLA
SAN-GIOVANNI-DI-MORIANI	CENTURI



**Table des matières**  
**Orchidées Index des noms botaniques**

Genres et espèces	Page	Genres et espèces	Page
<b>Anacamptis</b>		<b>Ophrys</b>	
Anacamptis expansa	1	Ophrys annae	41
Anacamptis fragrans	2	Ophrys apifera	42
Anacamptis laxiflora	3	Ophrys aprilia	43
Anacamptis longicornu	4	Ophrys bombyliflora	44
Anacamptis morio	5	Ophrys conradiae	45
Anacamptis palustris	6	Ophrys corsica-oph	46
Anacamptis papilionacea	7	Ophrys eleonorae	47
Anacamptis picta	8	Ophrys funerea	48
Anacamptis pyramidalis	9	Ophrys fusca "ex"	49
<b>Cephalanthera</b>		Ophrys incubacea	50
Cephalanthera damasonium	10	Ophrys lupercalis	51
Cephalanthera longifolia	11	Ophrys marmorata	52
Cephalanthera rubra	12	Ophrys morisii	53
<b>Coeloglossum</b>		Ophrys neglecta	54
Coeloglossum viride	13	Ophrys panormitana-proecox	55
<b>Corallorrhiza</b>		Ophrys passionis (?)	56
Corallorrhiza trifida	14	Ophrys peraiolae	57
<b>Dactylorhiza</b>		Ophrys speculum	58
Dactylorhiza cyrnea	15	Ophrys sphegodes "ex"	59
Dactylorhiza insularis	16	Ophrys tenthredinifera "ex"	60
Dactylorhiza maculata	17	Ophrys zonata	61
Dactylorhiza majalis	18	<b>Orchis</b>	
Dactylorhiza saccifera	19	Orchis anthropophora	62
Dactylorhiza sambucina	20	Orchis ichnusae	63
<b>Epipactis</b>		Orchis mascula	64
Epipactis distans	21	Orchis olbiensis	65
Epipactis elleborine	22	Orchis ovalis	66
Epipactis exilis	23	Orchis pauciflora	67
Epipactis microphylla	24	Orchis provincia var rubra	68
Epipactis palustris des marais	25	Orchis provincialis	69
Epipactis placentina	26	Orchis purpurea	70
Epipactis tremolsii	27	<b>Platanthera</b>	
<b>Epipogium</b>		Platanthera algeriensis	71
Epipogium aphyllum	28	Platanthera chlorantha	72
<b>Gennaria</b>		<b>Serapias</b>	
Gennaria diphylla	29	Serapias cordigera	73
<b>Gymnadenia</b>		Serapias Hybride Cordigera-Lingua	74
Gymnadenia conopsea	30	Serapias Lingua	75
<b>Himantoglossum</b>		Serapias neglecta-ser	76
Himantoglossum robertianum	31	Serapias nurica	77
<b>Limodorum</b>		Serapias olbia	78
Limodorum abortivum	32	Serapias parviflora	79
<b>Liparis</b>		Serapias strictiflora	80
Liparis loeselii	33	Serapias vomeracea	81
<b>Neotinea</b>		<b>Spiranthes</b>	
Neotinea corsica-neo	34	Spiranthes aestivalis	82
Neotinea lactea	35	Spiranthes spiralis	83
Neotinea maculata intacta	36		
Neotinea tridentata	37		
<b>Neottia</b>		<b>Autres</b>	
Neottia cordata	38	EPIPACTIS-SP Espèce non déterminée dans le genre	84
Neottia nidus avis	39	HGFKH Inconues	85
Neottia ovata	40	Hybride et Inconnu	86



**Protections et menaces des espèces ( Liste rouge ) en France**

**CODES DES ORCHIDEES PRESENTES EN CORSE**

GENRE	CODE	ESPECE	GENRE	CODE	ESPECE
<i>Anacamptis</i>			<i>Ophrys</i>		
<b>P</b>	ANA-FRAG	<i>fragrans</i>	<b>P</b>	OPHAPI	<i>apifera</i>
<b>VU</b>	ANA-LAXI	<i>laxiflora</i>		OPH-APRIL	<i>aprilia</i>
<b>P &amp; VU</b>	ANA-LONGI	<i>longicornu</i>		OPHARA	<i>aractnites</i>
	ANA-MORIO	<i>morio</i>		OPHBERT	<i>bertolonii</i>
<b>P &amp; VU</b>	ANA-PALUS	<i>palustris</i>	<b>P &amp; NT</b>	OPHBOM	<i>bombyliflora</i>
	ANA-PAPEXPA	<i>expansa</i>		OPHCON	<i>conradiae</i>
<b>NT</b>	ANA-PAPPAPI	<i>papilionacea</i>		OPH-CORSICA	<i>corsica-oph</i>
	ANA-PICTA	<i>picta</i>	<b>EN</b>	OPH-ELEO	<i>eleonorae</i>
	ANAPYR	<i>pyramidalis</i>		OPHFUCANN	<i>annae</i>
<i>Cephalanthera</i>				OPHFUN	<i>funerea</i>
	CEPDAM	<i>damasonium</i>		OPHFUS	<i>fusca "ex"</i>
	CEPLON	<i>longifolia</i>		OPHINC	<i>incubacea</i>
	CEPRUB	<i>rubra</i>		OPHIRIELE	<i>iricolor</i>
<i>Coeloglossum</i>				OPH-LUPER	<i>lupercalis</i>
<b>P &amp; NT</b>	COEL-VIRIDE	<i>viride</i>		OPHLUT	<i>lutea</i>
<i>Corallorrhiza</i>				OPH-MARMO	<i>marmorata</i>
<b>NT</b>	CORAL-TRIF	<i>trifida</i>	<b>NT</b>	OPHMOR	<i>morisii</i>
<i>Dactylorhiza</i>			<b>P</b>	OPH-NEGLE	<i>neglecta</i>
	DAC-CYRNEA	<i>cyrnea</i>		OPH-PANOR	<i>panormitana-proecox</i>
<b>PC &amp; VU</b>	DAC-ELATA	<i>elata</i>		OPH-PASS	<i>passionis (?)</i>
<b>NT</b>	DACINS	<i>insularis</i>		OPH-PERA	<i>peraiolae</i>
	DACMAC	<i>maculata</i>		OPHPRA	<i>praecox</i>
<b>NT</b>	DACMAJ	<i>majalis</i>		OPHSCO	<i>scolopax</i>
	DACSAC	<i>saccifera</i>	<b>P &amp; VU</b>	OPHSIC	<i>sicula</i>
	DACSAM	<i>sambucina</i>		OPHSPE	<i>speculum</i>
<i>Epipactis</i>				OPHSPH	<i>sphegodes "ex"</i>
	EPI-DISTANS	<i>distans</i>	<b>P &amp; VU</b>	OPHTEN	<i>tenthredinifera "ex"</i>
	EPI-EXI	<i>exilis</i>		OPH-ZON	<i>zonata</i>
<b>NT</b>	EPI-FAGE	<i>fageticola</i>	<i>Orchis</i>		
	EPIHEL	<i>elleborine</i>		ORC-ANTHROP	<i>anthropophora</i>
	EPIMIC	<i>microphylla</i>		ORCICHN	<i>ichnusae</i>
<b>PC &amp; NT</b>	EPIPAL	<i>palustris des marais</i>		ORCMAS	<i>mascula</i>
<b>NT</b>	EPI-PLACENT	<i>placentina</i>		ORCOLB	<i>olbiensis</i>
	EPI-TREM	<i>tremolsii</i>		ORC-OVAL	<i>ovalis</i>
<i>EPIPACTIS-SP</i>				ORC-PALLE	<i>pallens</i>
	EPIPA-SP	<i>Espèce non déterminée dans le genre</i>	<b>P &amp; VU</b>	ORCPAU	<i>pauciflora</i>
<i>Epipogium</i>			<b>P &amp; VU</b>	ORCPRO	<i>provincialis</i>
<b>P &amp; NT</b>	EPIPO-APH	<i>aphyllum</i>		ORCPRO-RUB	<i>provincia var rubra</i>
<i>Gennaria</i>				ORCPUR	<i>purpurea</i>
<b>PC</b>	GENDIP	<i>diphylla</i>		ORC-SPITZ	<i>spitzelii</i>
<i>Gymnadenia</i>			<i>Platanthera</i>		
<b>PC &amp; NT</b>	GYMCON	<i>conopsea</i>	<b>VU</b>	PLAALG	<i>algeriensis</i>
<i>HGFKH</i>				PLABIF	<i>bifolia</i>
	INCO	<i>INCONU</i>		PLACHL	<i>chlorantha</i>
<i>Himantoglossum</i>			<i>Pseudorchis</i>		
	HIM-ROBERT	<i>robertianum</i>		PSE-ALBI	<i>albida (pas de données)</i>
<i>Hybride et Inconnu</i>			<i>Serapias</i>		
	HYBR-INCO	<i>Hybride et Inconnu</i>		SERCO-HYB	<i>Hybride Cordigera-Lingua</i>
<i>Limodorum</i>			<b>VU</b>	SERCOR	<i>cordigera</i>
	LIMABO	<i>abortivum</i>	<b>NT</b>	SERLIN	<i>Lingua</i>
<i>Liparis</i>			<b>P &amp; NT</b>	SERNEG	<i>neglecta-ser</i>
<b>P &amp; VU</b>	LIP-LOE	<i>loeselii</i>	<b>P &amp; VU</b>	SERNUR	<i>nurica</i>
<i>Listera</i>			<b>NT</b>	SEROLB	<i>olbia</i>
	EX-LISCOR	<i>Cordata</i>	<b>P &amp; NT</b>	SERPAR	<i>parviflora</i>
	EX-LISOVA	<i>Ovata</i>		SERSTR	<i>strictiflora</i>
<i>Neotinea</i>				SERVOM	<i>vomeracea</i>
<b>VU</b>	NEO-CORSICA	<i>corsica-neo</i>	<i>Spiranthes</i>		
	NEO-LACTEA	<i>lactea</i>	<b>P &amp; VU</b>	SPIAES	<i>aestivalis</i>
	NEOMAC	<i>maculata intacta</i>	<b>NT</b>	SPISPI	<i>spiralis</i>
<b>NT</b>	NEO-TRIDENT	<i>tridentata</i>			
<i>Neottia</i>					
	NEONID	<i>nidus avis</i>			
<b>PC</b>	NEOT-CORD	<i>cordata</i>			
	NEOT-OVAT	<i>ovata</i>			

**Liste rouge des espèces menacées en France**

**EN : En danger**

**NT : Quasi menacée**

**VU : Vulnérable**

**PC : Protection Région Corse Arrêté 24/06/1986**

**P : Protection Nationale**



**Orchidées**  
**Anacamptis**

- .Coriophora subs. fragrans*
- .Laxiflora*
- .Longicornu*
- .Morio*
- .Pulustris*
- .Expansa*
- .Papilionacea*
- .Picta*
- .Pyramidalis*



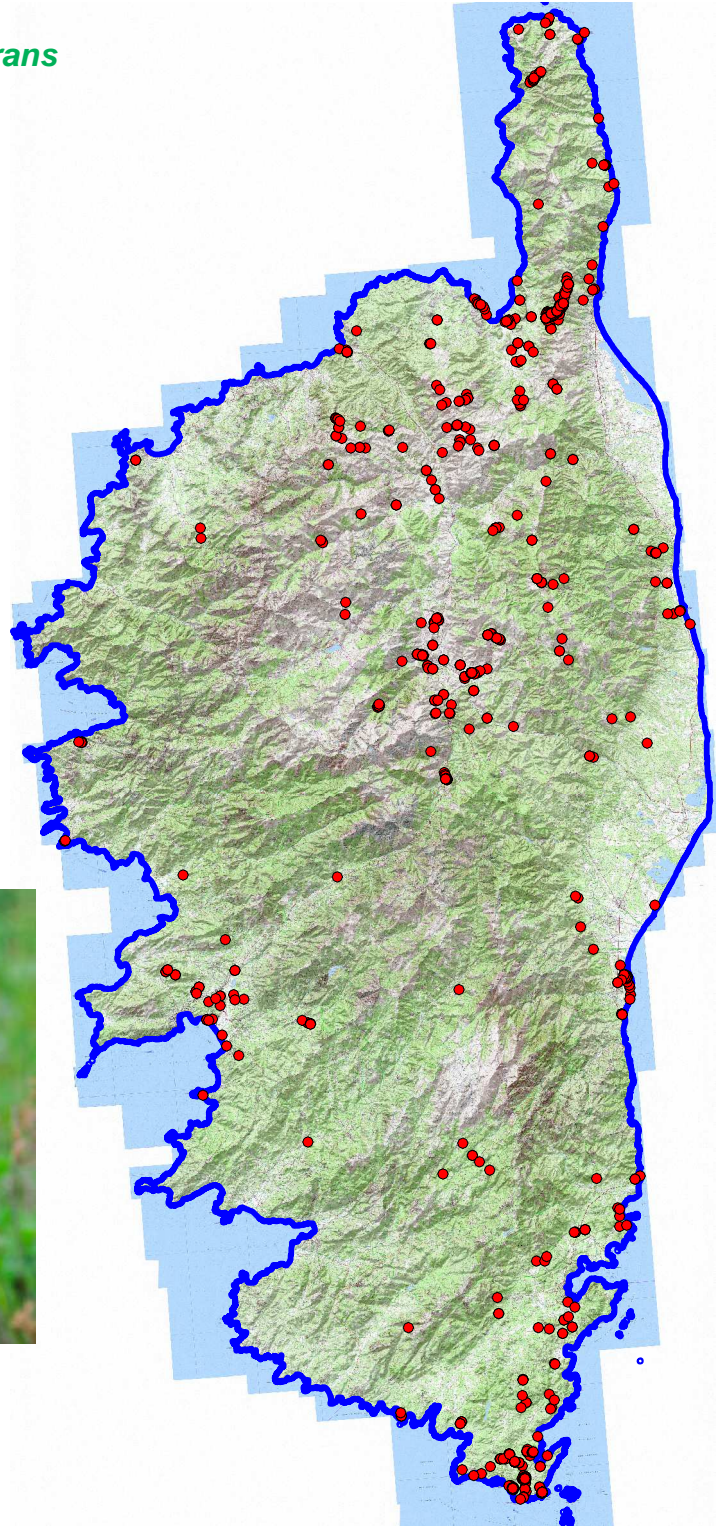
*A.pyramidalis*



*A.papilionacea*



*A.coriophora subs. fragrans*



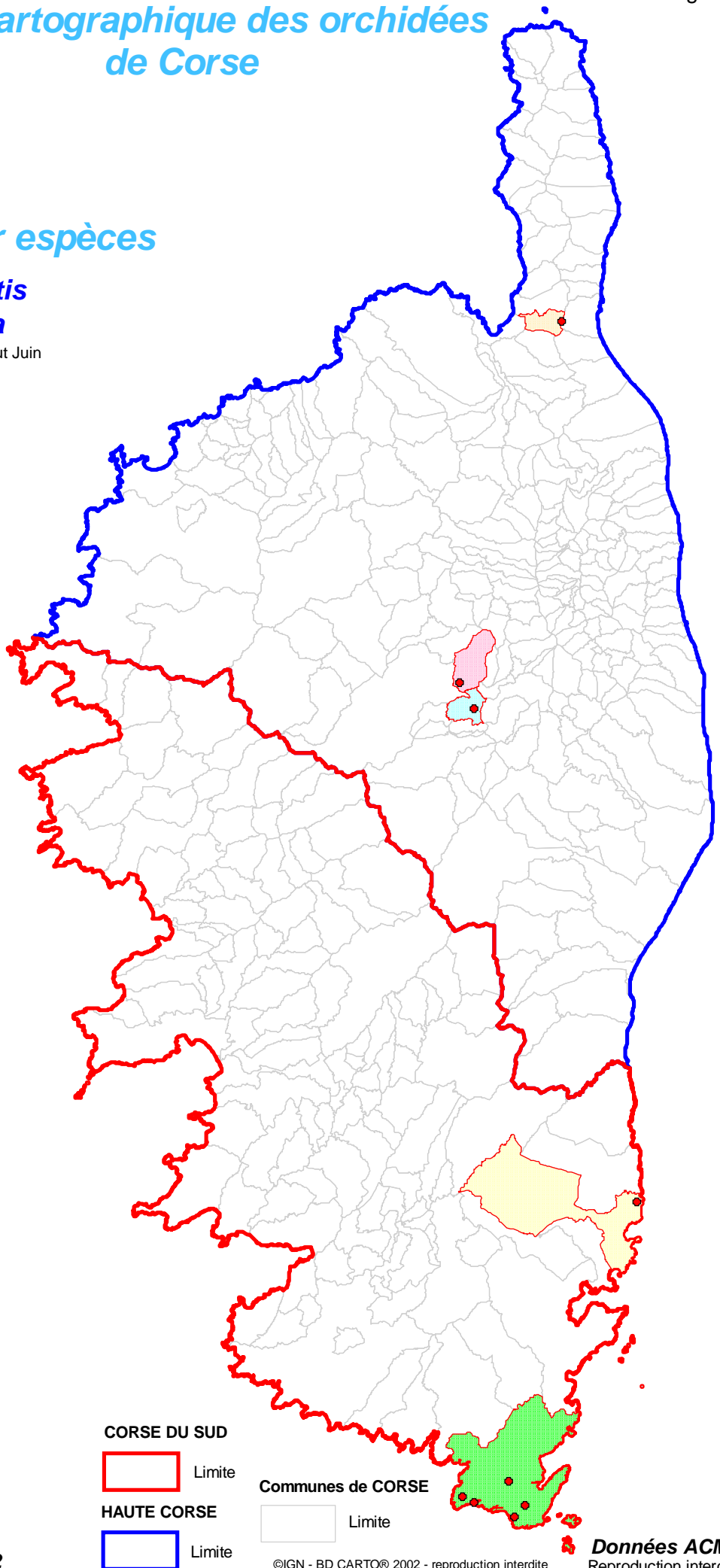


# Atlas cartographique des orchidées de Corse

## Répartition par espèces






### *Anacamptis Expansa*

Floraison Avril à début Juin



#### COMMUNES

de localisation de l'espèce

-  BARBAGGIO
-  BONIFACIO
-  POGGIO-DI-VENACO
-  SANTA-LUCIA-DI-MERCURIO
-  ZONZA

#### CORSE DU SUD



Limite

#### HAUTE CORSE



Limite

#### Communes de CORSE



Limite

Mis à jour le : 20 Décembre 2022





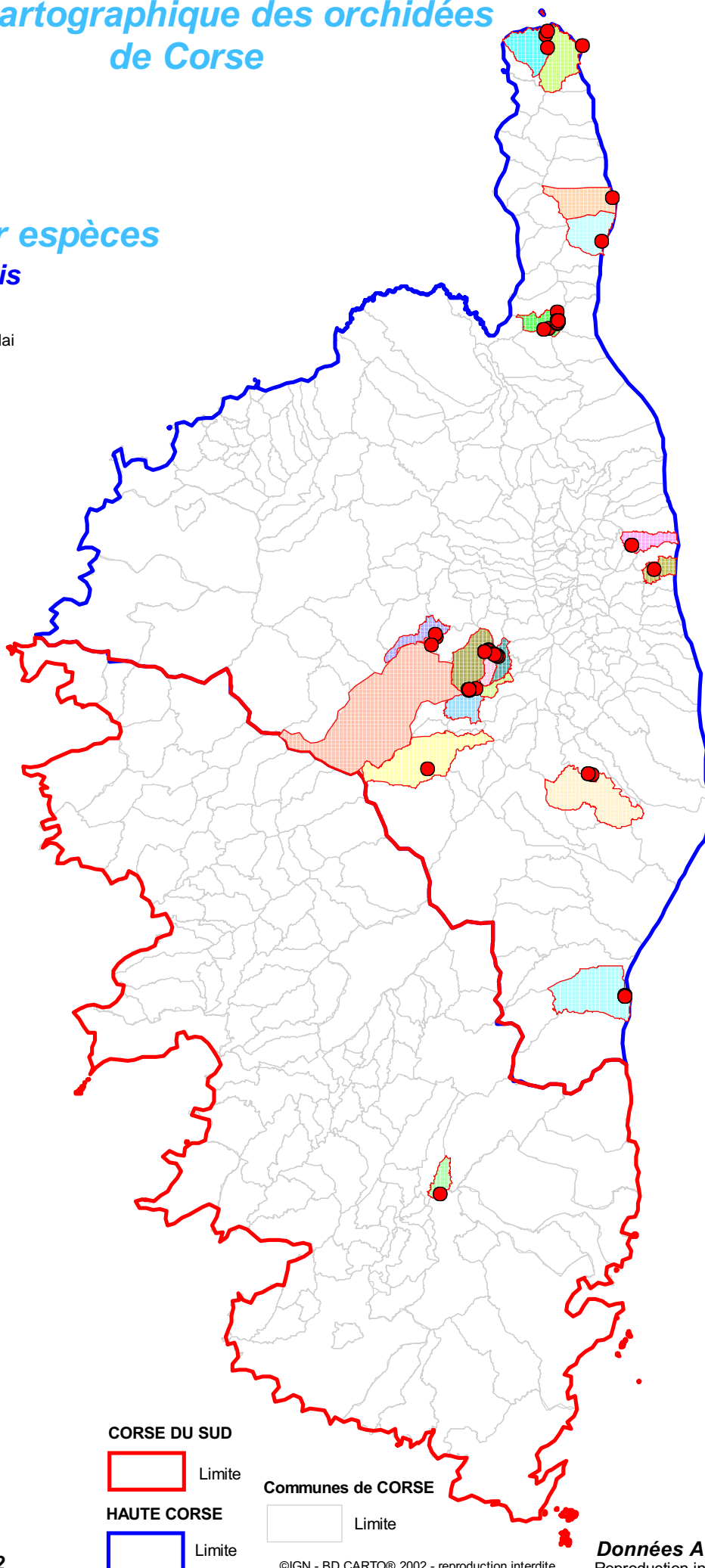

# Atlas cartographique des orchidées de Corse

## Répartition par espèces

### Anacamptis

### Fragans

Floraison Avril à Mai



### COMMUNES

de localisation de l'espèce

	ANTISANTI	(1)
	BARBAGGIO	(1)
	BRANDO	(1)
	CASTELLARE-DI-MERCURIO	(1)
	CORTE	(1)
	ERSA	(1)
	FAVALELLO	(1)
	POGGIO-DI-VENACO	(1)
	POGGIO-MEZZANA	(1)
	ROGLIANO	(1)
	SANTA-LUCIA-DI-MERCURIO	(1)
	SERMANO	(1)
	SISCO	(1)
	SORBOLLANO	(1)
	SOVERIA	(1)
	TAGLIO-ISOLACCIO	(1)
	VENACO	(1)
	VENTISERI	(1)

### CORSE DU SUD

Limite

### HAUTE CORSE

Limite

### Communes de CORSE

Limite

Mis à jour le : 20 Décembre 2022

©IGN - BD CARTO© 2002 - reproduction interdite

Données ACMO  
Reproduction interdite

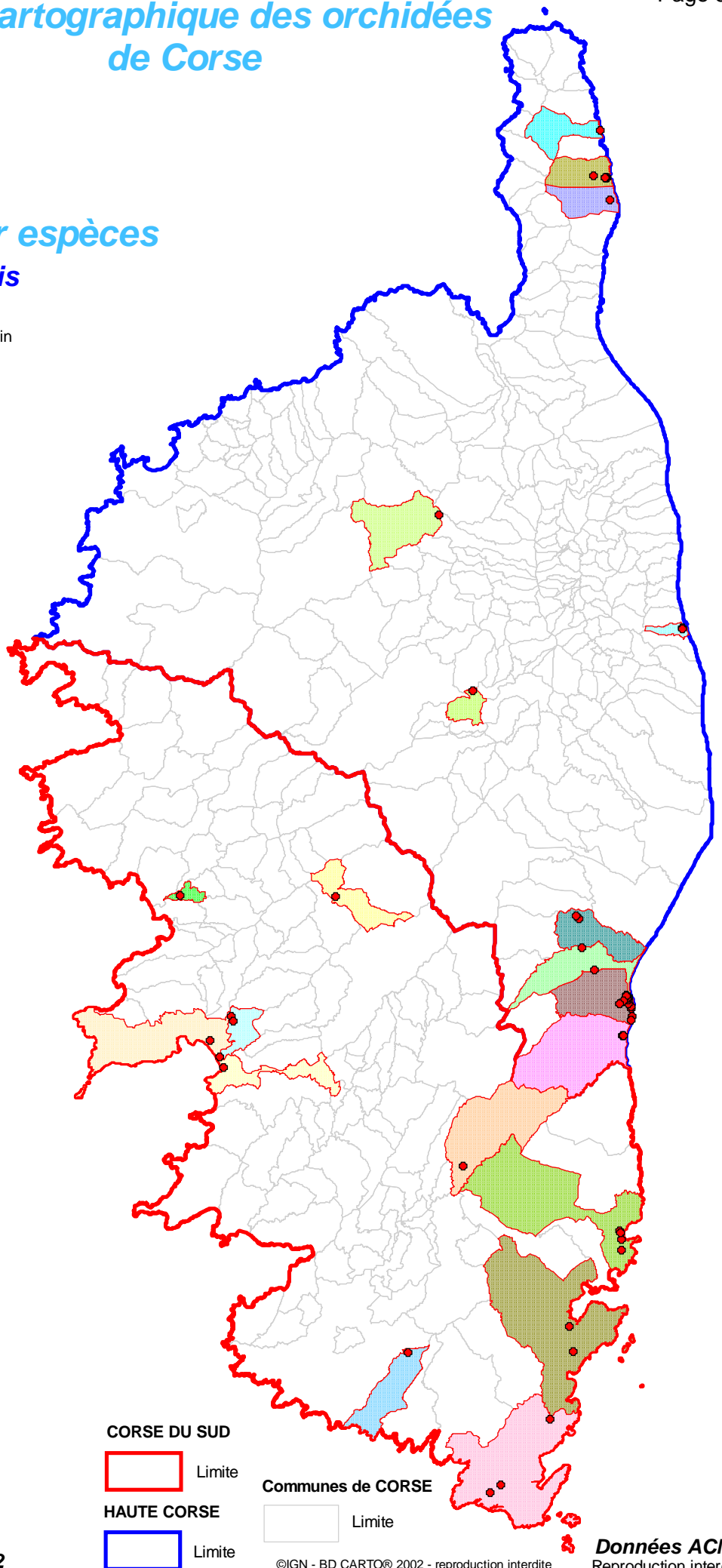


## Répartition par espèces

### Anacamptis

### Laxiflora

Floraison Avril à Juin

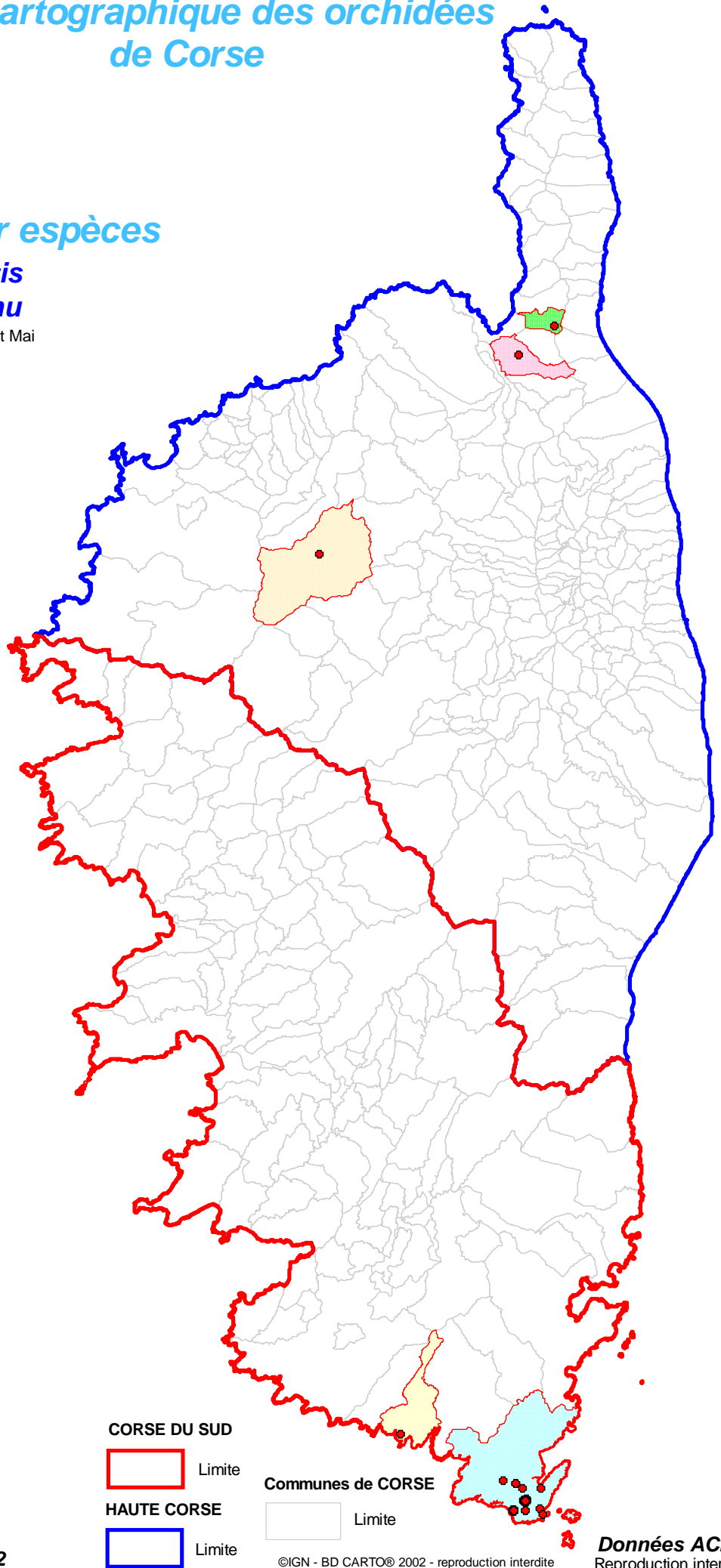


# Atlas cartographique des orchidées de Corse

## Répartition par espèces

### Anacamptis Longicornu

Floraison Mars à début Mai



#### COMMUNES

de localisation de l'espèce

- ASCO
- BARBAGGIO
- BONIFACIO
- OLETTA
- PIANOTOLLI-CALDARELLO

#### CORSE DU SUD

Limite

#### HAUTE CORSE

Limite

#### Communes de CORSE

Limite

Mis à jour le : 20 Décembre 2022

## Répartition par espèces

### Anacamptis

#### Morio

Floraison Avril à Mai-Juin



#### COMMUNES

de localisation de l'espèce

- AJACCIO
- ALATA
- ASCO
- BARBAGGIO
- BASTIA
- BONIFACIO
- CALENZANA
- CALVI
- CANAVAGGIA
- CASANOVA
- CASTIFAO
- CAURO
- CENTURI
- CORSCIA
- CORTE
- ERSA
- FAVALELLO
- LAMA
- LECCI
- LENTO
- MOLTIFAO
- MOROSAGLIA
- MORSIGLIA
- OLCANI
- OLETTA
- OLMETA-DI-TUDA
- OLMI-CAPPELLA
- PALASCA
- PATRIMONIO
- PIANA
- PIANELLO
- PIE-D'OREZZA
- PIEDICROCE
- PIEDIPARTINO
- PIETRALBA
- PIEVE
- POGGIO-D'OLETTA
- POGGIO-DI-VENACO
- POGGIO-MEZZANA
- PORTO-VECCHIO
- RIVENTOSA
- ROGLIANO
- SAINT-FLORENT
- SAN-GAVINO-DI-CARBINI

#### COMMUNES

de localisation de l'espèce

- AJACCIO
- ALATA
- ASCO
- BARBAGGIO
- BASTIA
- BONIFACIO
- CALENZANA
- CALVI
- CANAVAGGIA
- CASANOVA
- CASTIFAO
- CAURO
- CENTURI
- CORSCIA

#### CORSE DU SUD

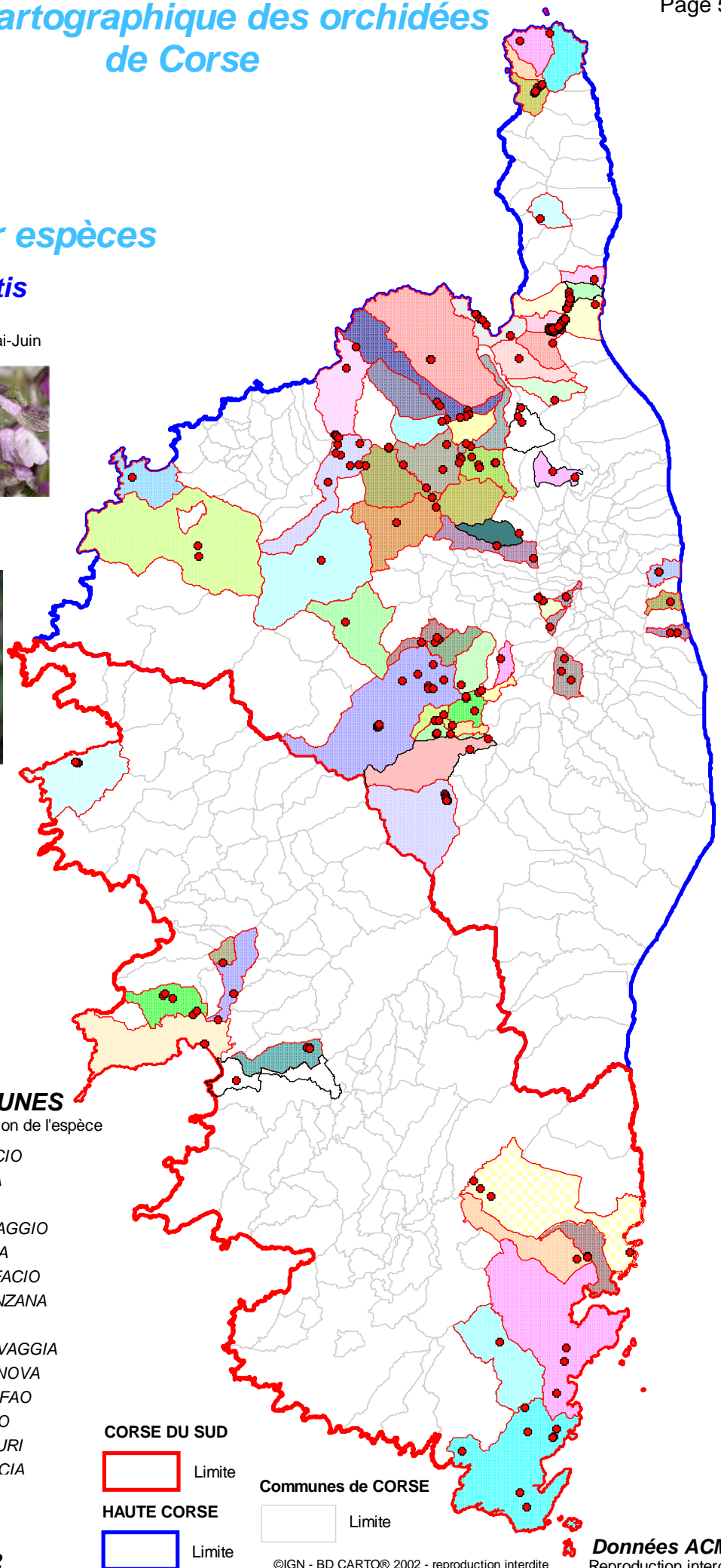
Limite

#### HAUTE CORSE

Limite

#### Communes de CORSE

Limite



Mis à jour le : 20 Décembre 2022



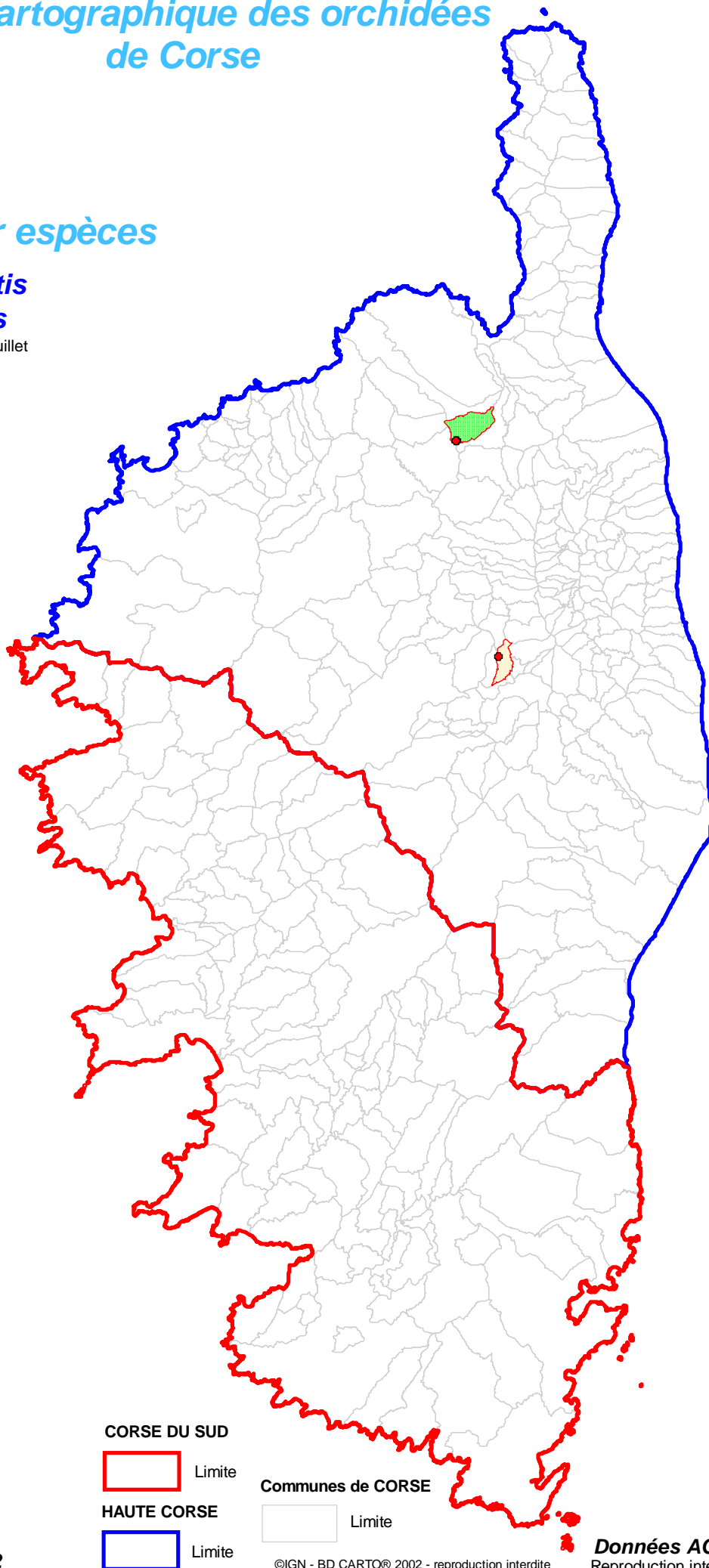


# Atlas cartographique des orchidées de Corse

## Répartition par espèces

### *Anacamptis Palustris*

Floraison Mai à Juillet



#### COMMUNES

de localisation de l'espèce

- SERMANO
- SORIO

#### CORSE DU SUD

Limite

#### HAUTE CORSE

Limite

#### Communes de CORSE

Limite

Mis à jour le : 20 Décembre 2022

©IGN - BD CARTO© 2002 - reproduction interdite

**Données ACMO**  
Reproduction interdite



# Atlas cartographique des orchidées de Corse

## Répartition par espèces



### Anacamptis Papilionacea

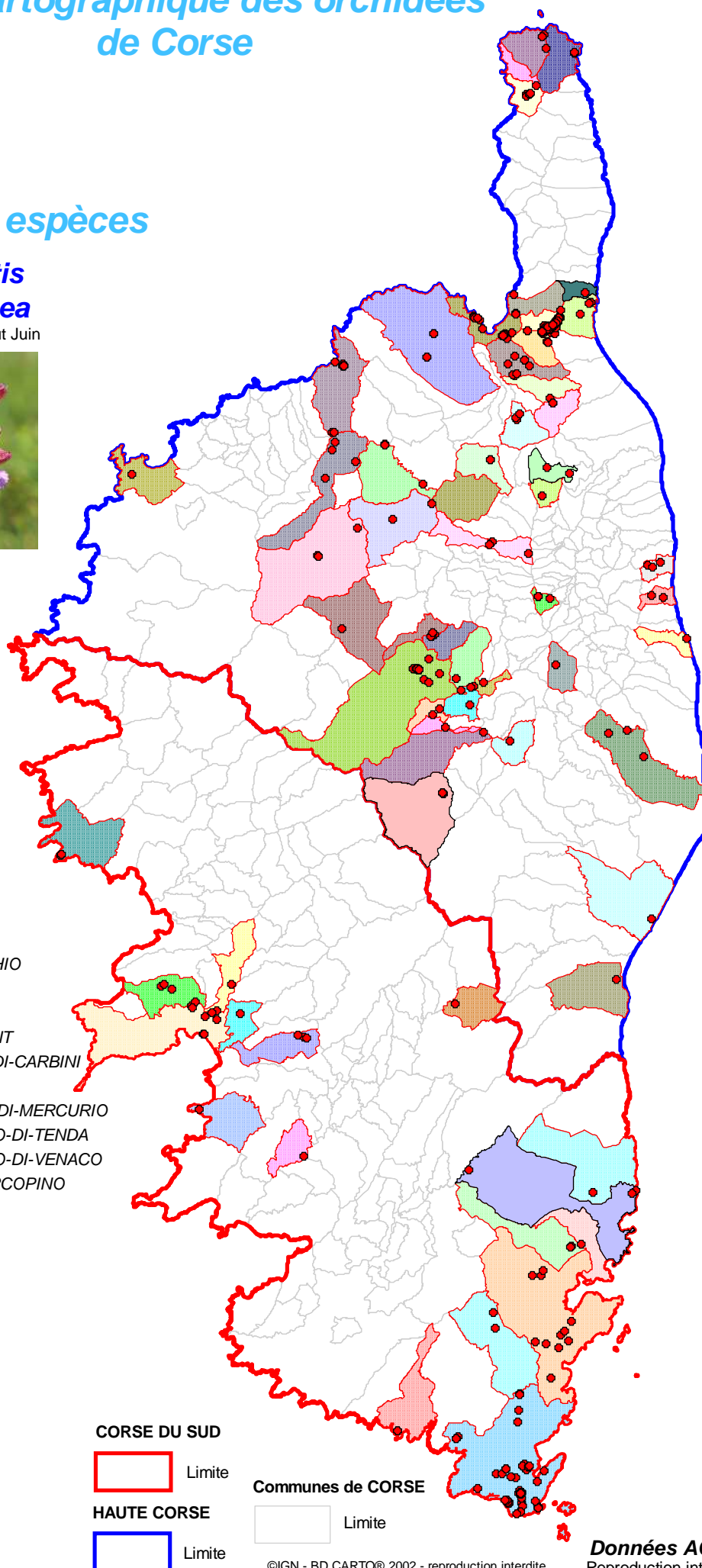
Floraison Avril à début Juin



#### COMMUNES

de localisation de l'espèce

	AJACCIO
	ALATA
	ALTIANI
	ASCO
	BARBAGGIO
	BASTELICACCIA
	BASTIA
	BONIFACIO
	CALVI
	CAMPILE
	CANAVAGGIA
	CARGESE
	CASANOVA
	CASTIFAO
	CAURO
	CENTURI
	CERVIONE
	CONCA
	CORSCIA
	CORTE
	ERSA
	FAVALELLO
	GHISONACCIA
	LECCI
	LENTO
	MOLTIFAO
	MOROSAGLIA
	MORSIGLIA
	OLETTA
	OLMETA-DI-TUDA
	OLMI-CAPPELLA
	PALASCA
	PATRIMONIO
	PIANELLO
	PIANOTOLLI-CALDARELLO
	PIE-D'OREZZA
	PIETROSELLA
	POGGIO-D'OLETTA
	POGGIO-DI-VENACO
	POGGIO-MEZZANA
	PORTO-VECCHIO
	ROGLIANO
	RUTALI
	SAINT-FLORENT
	SAN-GAVINO-DI-CARBINI
	SAN-NICOLAO
	SANTA-LUCIA-DI-MERCURIO
	SANTO-PIETRO-DI-TENDA
	SANTO-PIETRO-DI-VENACO
	SARROLA-CARCOPINO
	SOTTA
	SOVERIA
	TALLONE
	TRALONCA
	VENACO
	VENTISERI




CORSE DU SUD



Limite

HAUTE CORSE



Limite

Communes de CORSE



Limite

Mis à jour le : 20 Décembre 2022

©IGN - BD CARTO© 2002 - reproduction interdite

Données ACMO  
Reproduction interdite

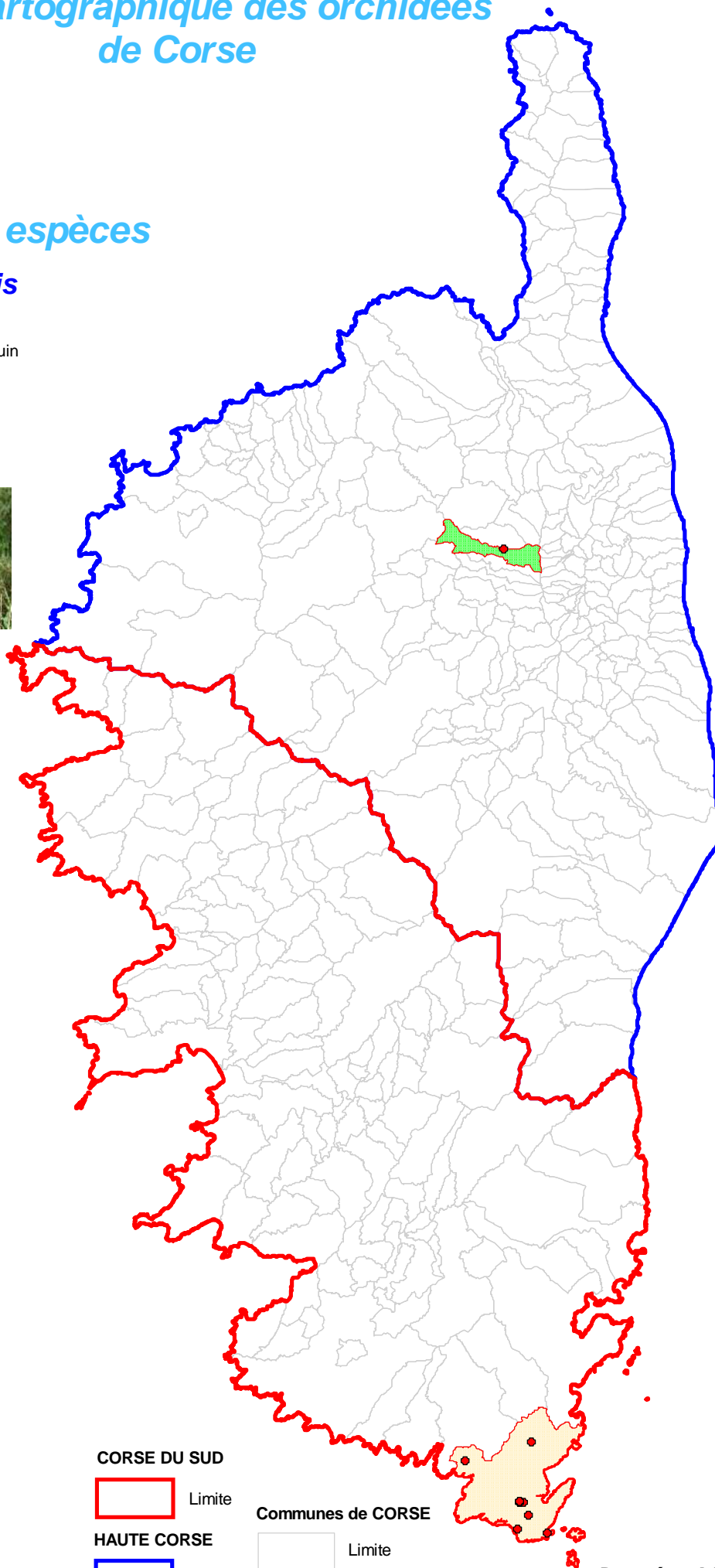


# Atlas cartographique des orchidées de Corse

## Répartition par espèces

### Anacamptis Picta

Floraison Avril à Juin



#### COMMUNES

de localisation de l'espèce

- BONIFACIO
- MOROSAGLIA

#### CORSE DU SUD

Limite

#### HAUTE CORSE

Limite

#### Communes de CORSE

Limite

Mis à jour le : 20 Décembre 2022

©IGN - BD CARTO© 2002 - reproduction interdite

**Données ACMO**  
Reproduction interdite



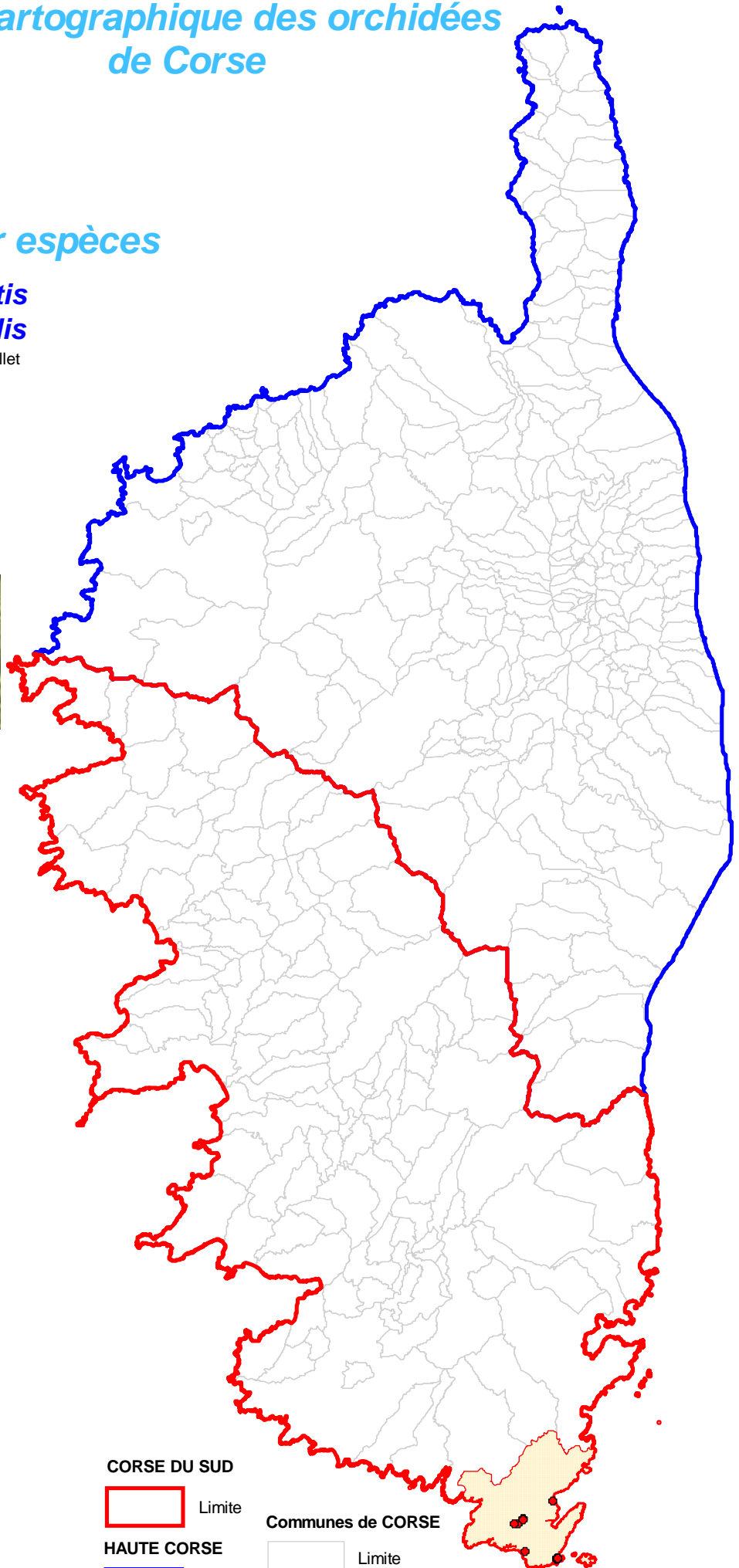


# Atlas cartographique des orchidées de Corse

## Répartition par espèces

### *Anacamptis Pyramidalis*

Floraison Mai à Juillet



#### COMMUNES

de localisation de l'espèce

 BONIFACIO

CORSE DU SUD

 Limite

HAUTE CORSE

 Limite

Communes de CORSE

 Limite

Mis à jour le : 20 Décembre 2022

©IGN - BD CARTO© 2002 - reproduction interdite

 **Données ACMO**  
Reproduction interdite



A.C.M.O

# Association Cymro Méditerranéenne d'Orchidologie

REGION DE CORSE  
Atlas cartographique

2022

## Orchidées **Cephalanthera**

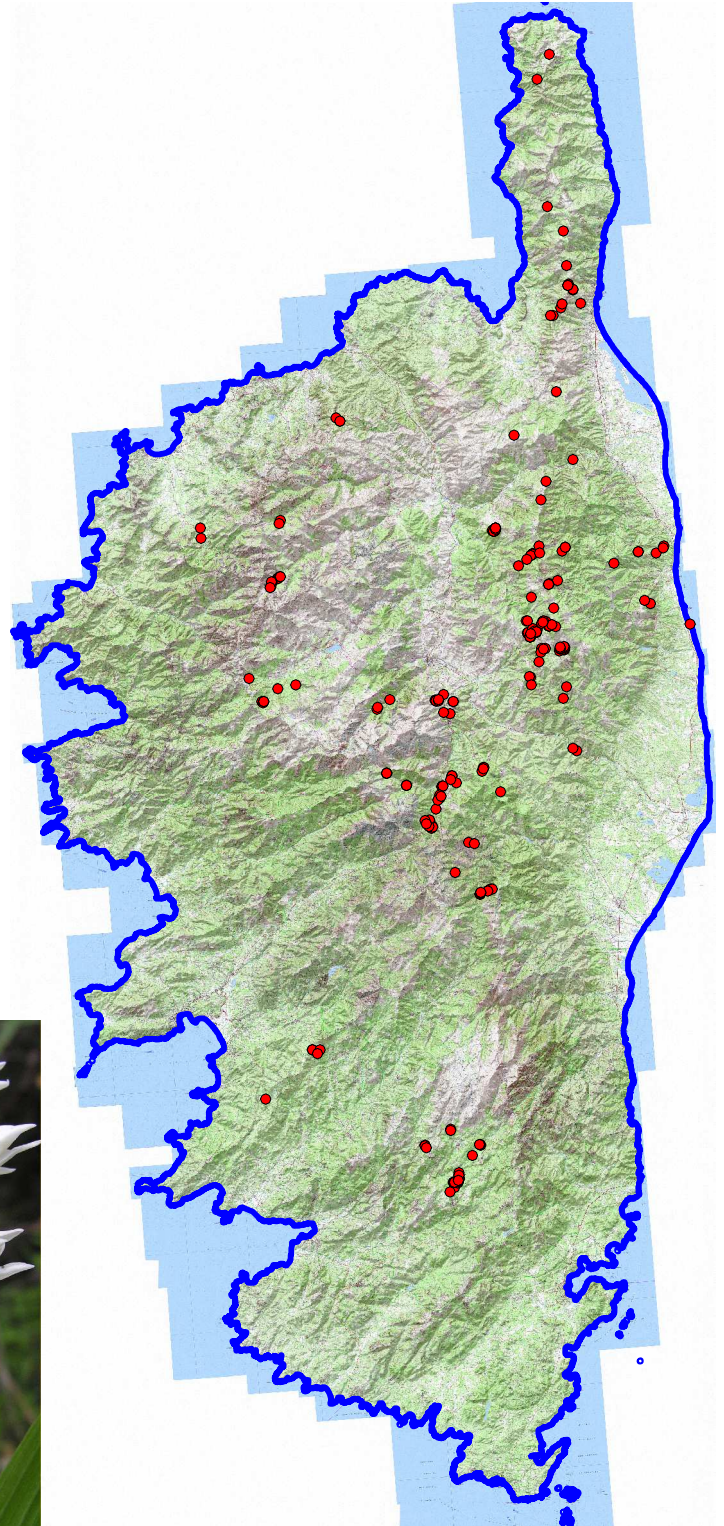
.*Damasonium*  
. *Longifolia*  
. *Rubra*



*C. rubra*



*C. longifolia*





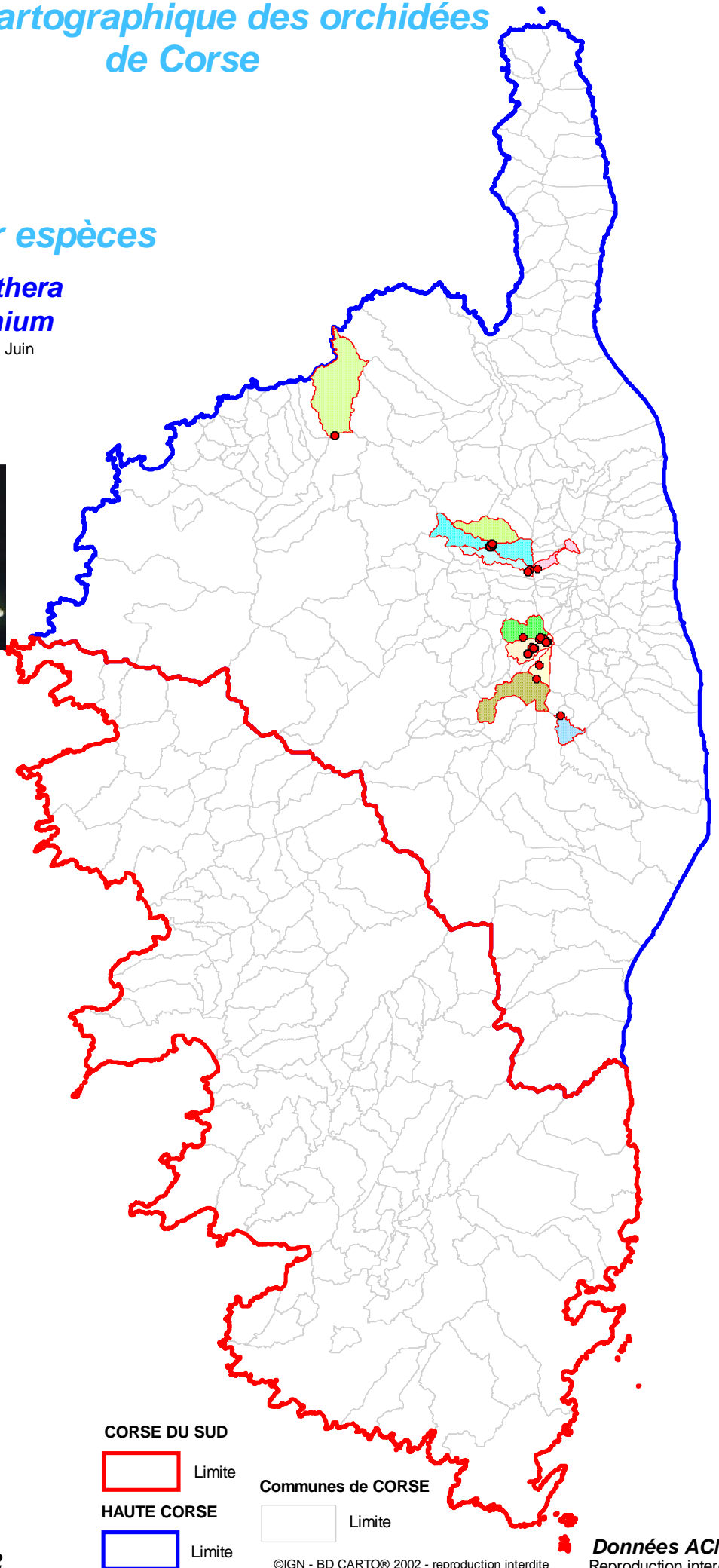


# Atlas cartographique des orchidées de Corse

## Répartition par espèces

### *Cephalanthera Damasonium*

Floraison Mai à Juin



#### COMMUNES

de localisation de l'espèce

- BUSTANICO
- CARTICASI
- CASTINETA
- LA PORTA
- MAZZOLA
- MOROSAGLIA
- PALASCA
- PIETRASERENA
- SANT'ANDREA-DI-BOZZIO
- VALLE-DI-ROSTINO

CORSE DU SUD



Limite

HAUTE CORSE



Limite

Communes de CORSE



Limite

Mis à jour le : 20 Décembre 2022

©IGN - BD CARTO© 2002 - reproduction interdite

Données ACMO  
Reproduction interdite



# Atlas cartographique des orchidées de Corse

## Répartition par espèces

### *Cephalanthera Longifolia*

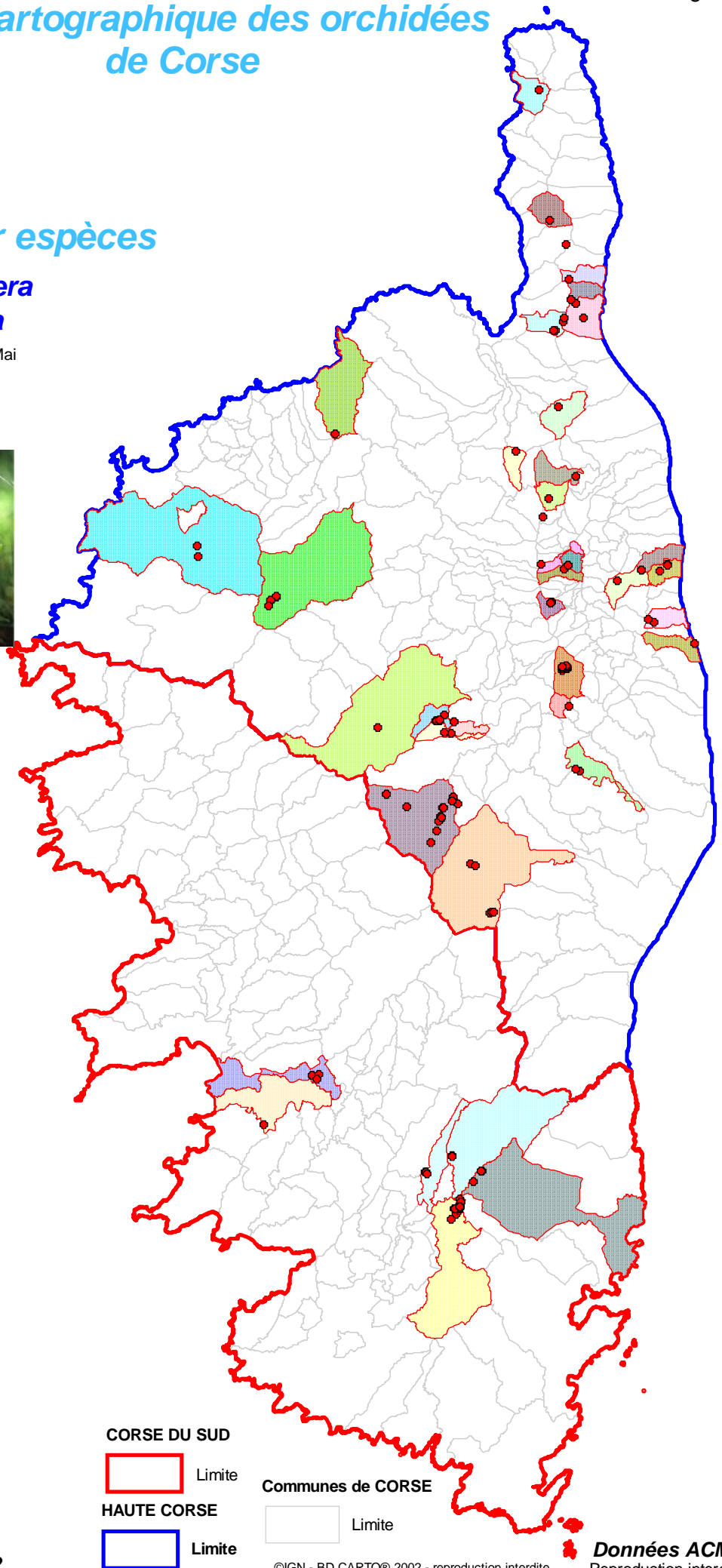
Floraison Avril à fin Mai



#### COMMUNES

de localisation de l'espèce

- ALBITRECCIA
- ASCO
- BARBAGGIO
- BASTIA
- BIGORNO
- CALENZANA
- CAMPILE
- CASANOVA
- CERVIONE
- CORTE
- CROCE
- FICAJA
- GHISONI
- GIUNCAGGIO
- GROSSETO-PRUGNA
- LA PORTA
- LEVIE
- MORSIGLIA
- OLCANI
- PALASCA
- PIANELLO
- PIE-D'OREZZA
- POGGIO-MEZZANA
- QUENZA
- RIVENTOSA
- RUTALI
- SAN-MARTINO-DI-LOTA
- SANTA-MARIA-POGGIO
- SANTO-PIETRO-DI-VENACO
- SERRA-DI-SCOPAMENE
- TALASANI
- VELONE-ORNETO
- VILLE-DI-PIETRABUGNO
- VIVARIO
- VOLPAJOLA
- ZONZA
- ZUANI




CORSE DU SUD



Limite

HAUTE CORSE



Limite

Communes de CORSE



Limite

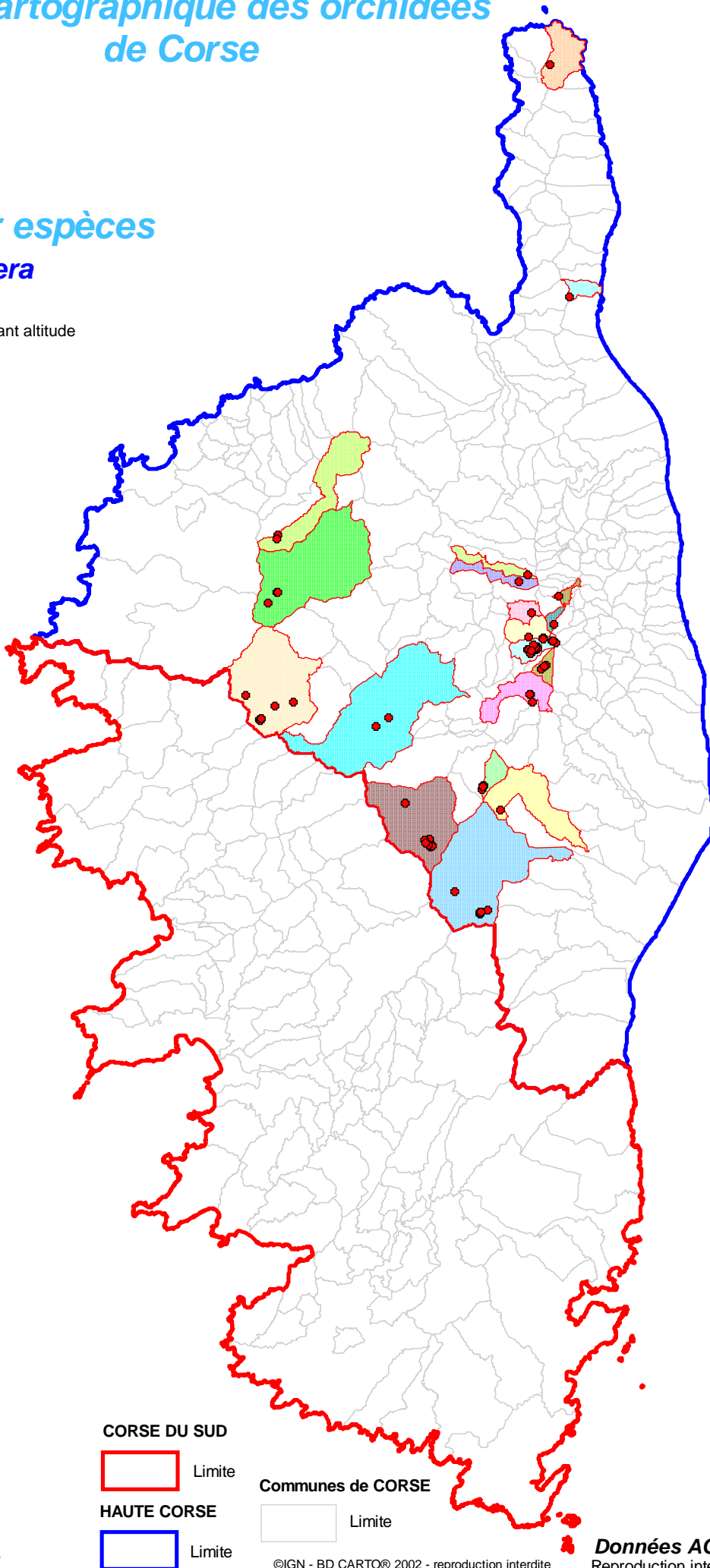
Mis à jour le : 20 Décembre 2022

# Atlas cartographique des orchidées de Corse

## Répartition par espèces

### Cephalanthera Rubra

Floraison Mai à Juillet suivant altitude



#### COMMUNES

de localisation de l'espèce

- ALBERTACCE
- ASCO
- BUSTANICO
- CAMBIA
- CARTICASI
- CORTE
- GAVIGNANO
- GHISONI
- MAZZOLA
- OLMI-CAPPELLA
- PIEDICROCE
- PIEDIPARTINO
- ROGLIANO
- ROSPIGLIANI
- SALICETO
- SANT'ANDREA-DI-BOZZIO
- VEZZANI
- VILLE-DI-PIETRABUGNO
- VIVARIO

CORSE DU SUD



Limite

HAUTE CORSE



Limite

Communes de CORSE



Limite

Mis à jour le : 20 Décembre 2022





A.C.M.O

# Association Cymro Méditerranéenne d'Orchidologie

REGION DE CORSE  
Atlas cartographique

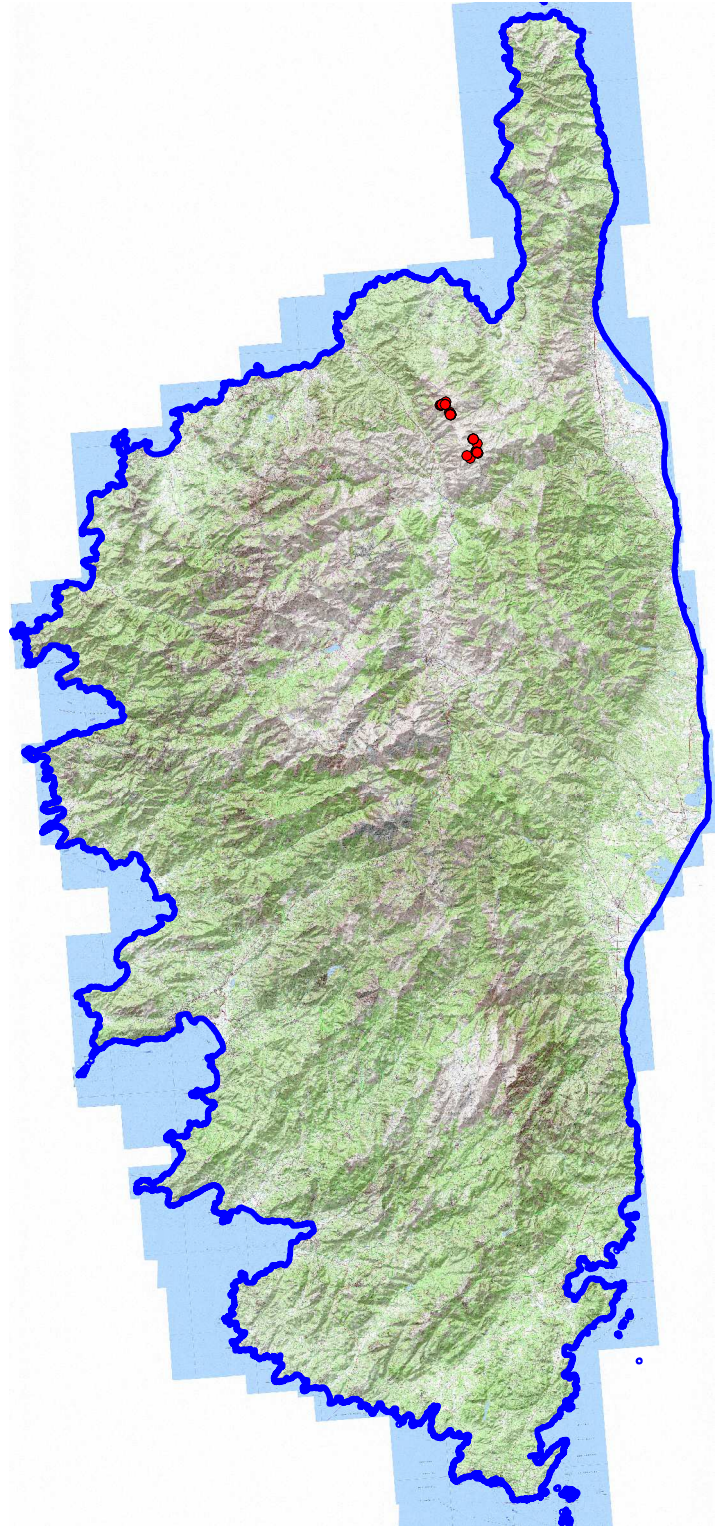
2022

## Orchidées *Coeloglossum*

*Viride*



*Coeloglossum viride*





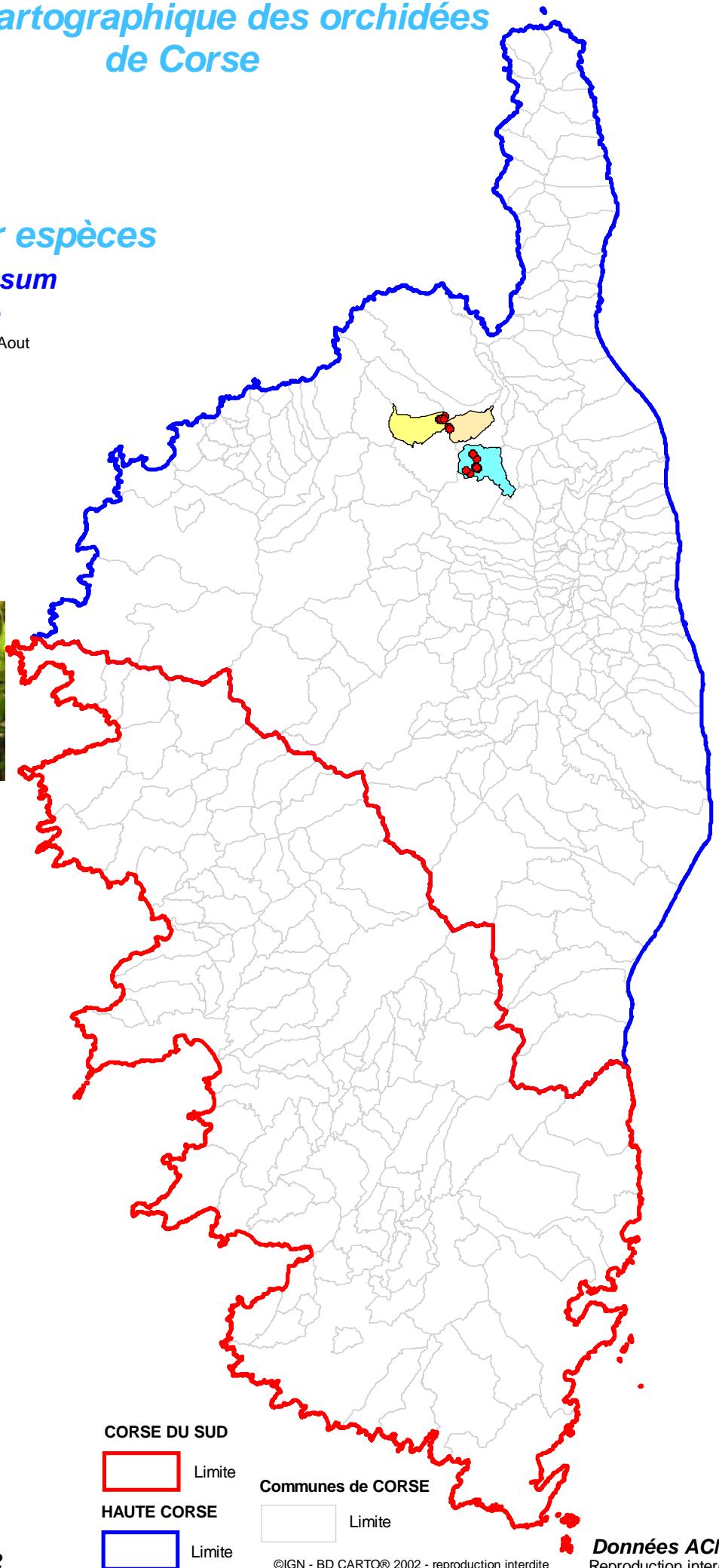
# Atlas cartographique des orchidées de Corse

## Répartition par espèces

### Coeloglossum

#### Viride

Floraison Mai à Aout



### COMMUNE

de localisation de l'espèce

- LAMA
- LENTO
- SORIO

### CORSE DU SUD

Limite

### HAUTE CORSE

Limite

### Communes de CORSE

Limite

Mis à jour le : 20 Décembre 2022



A.C.M.O

# Association Cymro Méditerranéenne d'Orchidologie

REGION DE CORSE  
Atlas cartographique

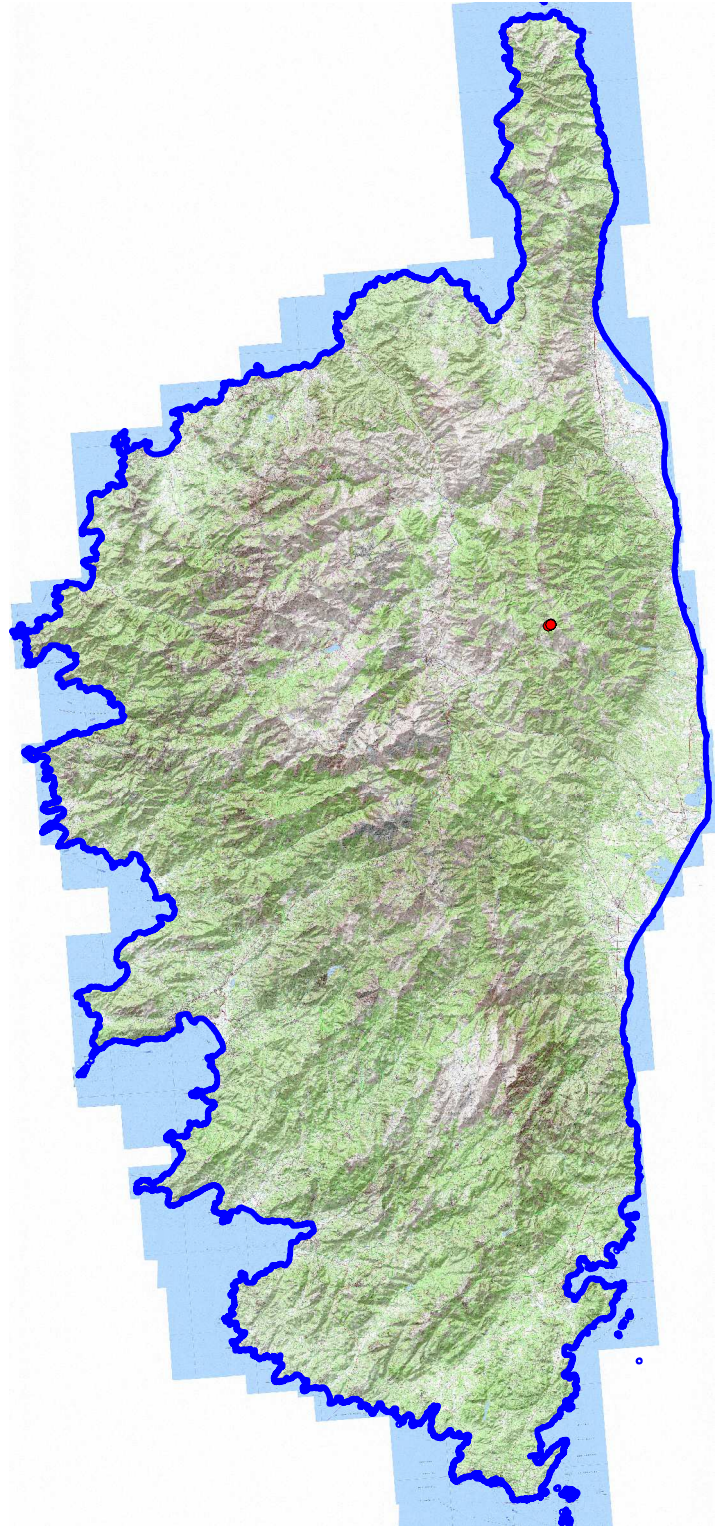
2022

## Orchidées Corallorrhiza

.Trifida



C. trifida



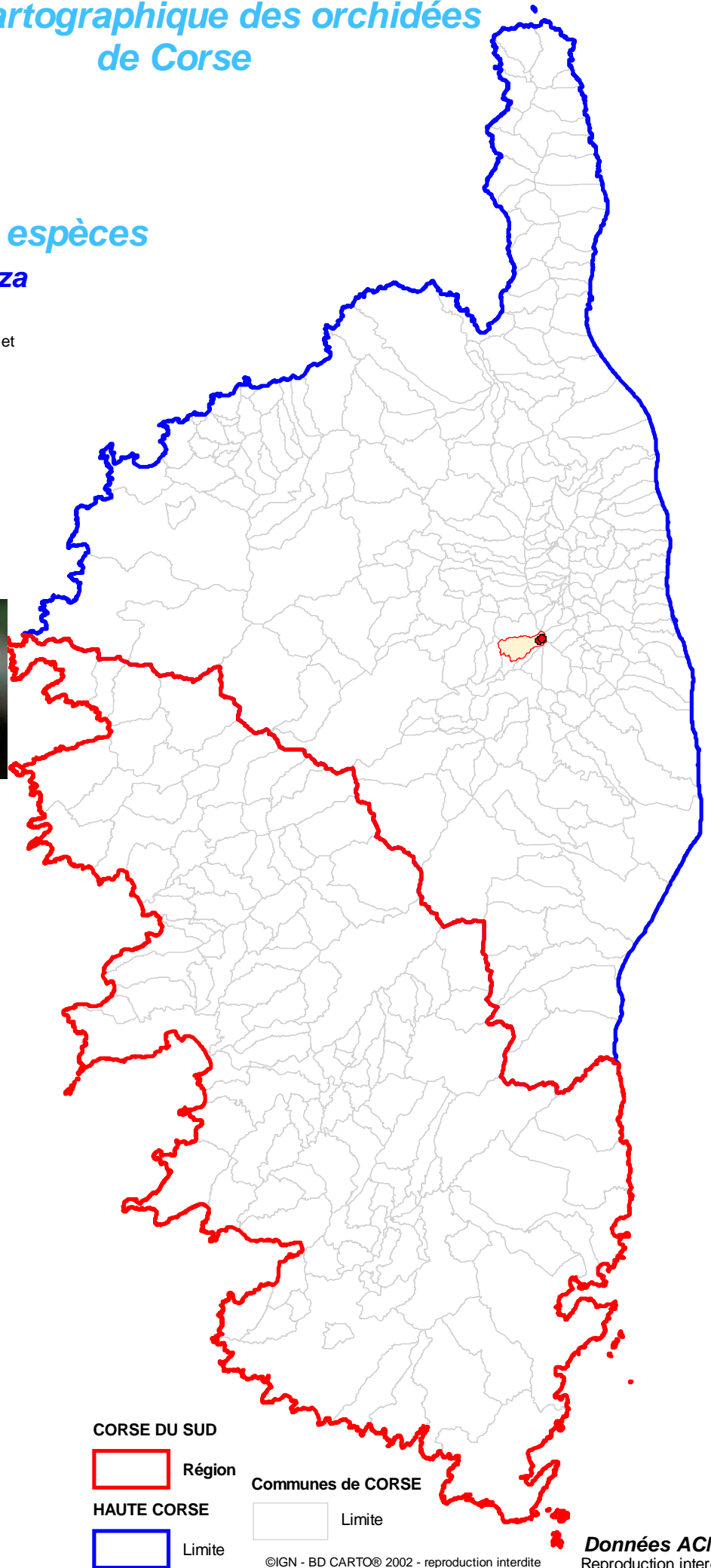


# Atlas cartographique des orchidées de Corse

## Répartition par espèces

### Corallorrhiza trifida

Floraison Mai à Juillet




**COMMUNES**  
de localisation de l'espèce

 BUSTANICO

**CORSE DU SUD**

 Région

**HAUTE CORSE**

 Limite

**Communes de CORSE**

 Limite

Mis à jour le : 20 Décembre 2022

©IGN - BD CARTO© 2002 - reproduction interdite

**Données ACMO**  
Reproduction interdite





A.C.M.O

# Association Cyrno Méditerranéenne d'Orchidologie

REGION DE CORSE  
Atlas cartographique

2022

## Orchidées *Dactylorhiza*

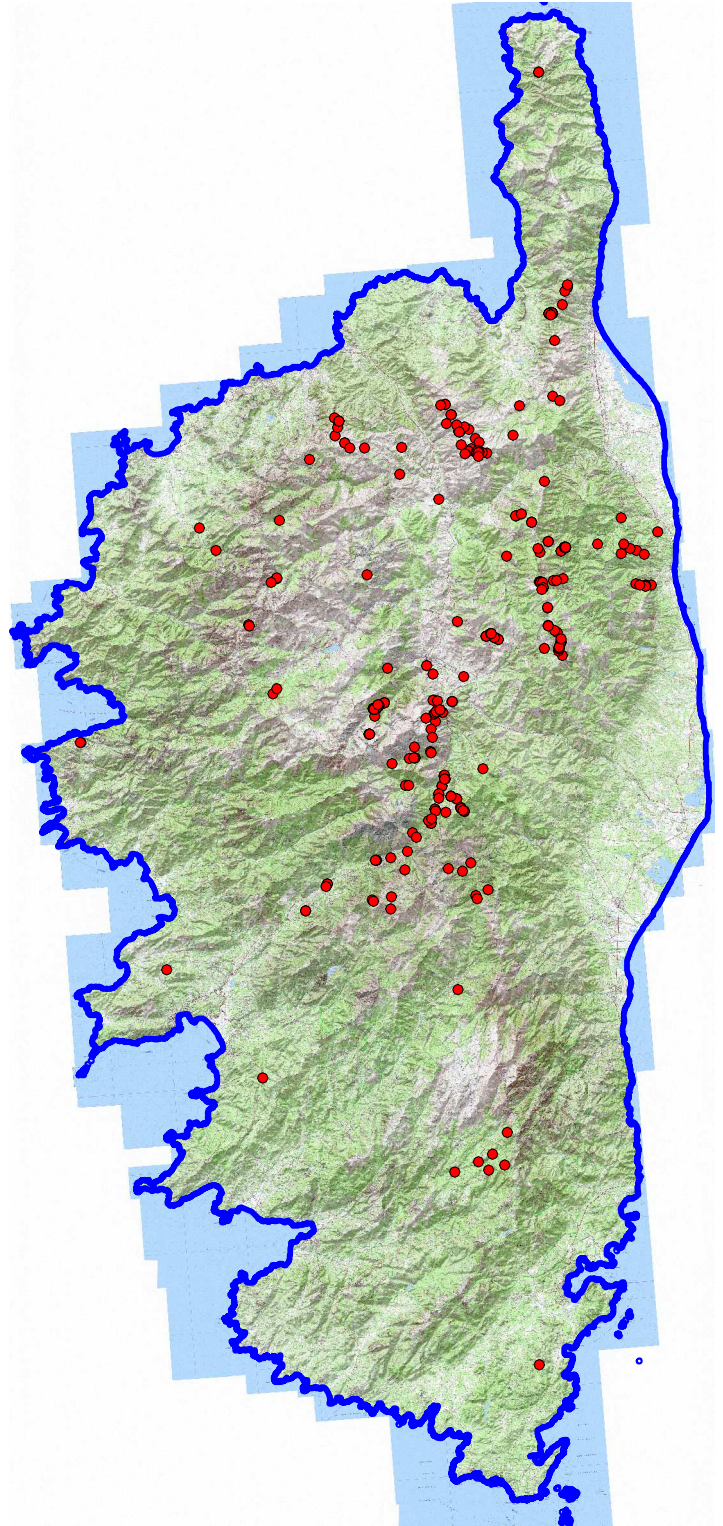
- . *cyrnea*
- . *Insularis*
- . *Maculata*
- . *Majalis*
- . *Saccifera*
- . *Sambucina*



*D. saccifera*



*D.insularis*



# ORCHIDEES DE CORSE

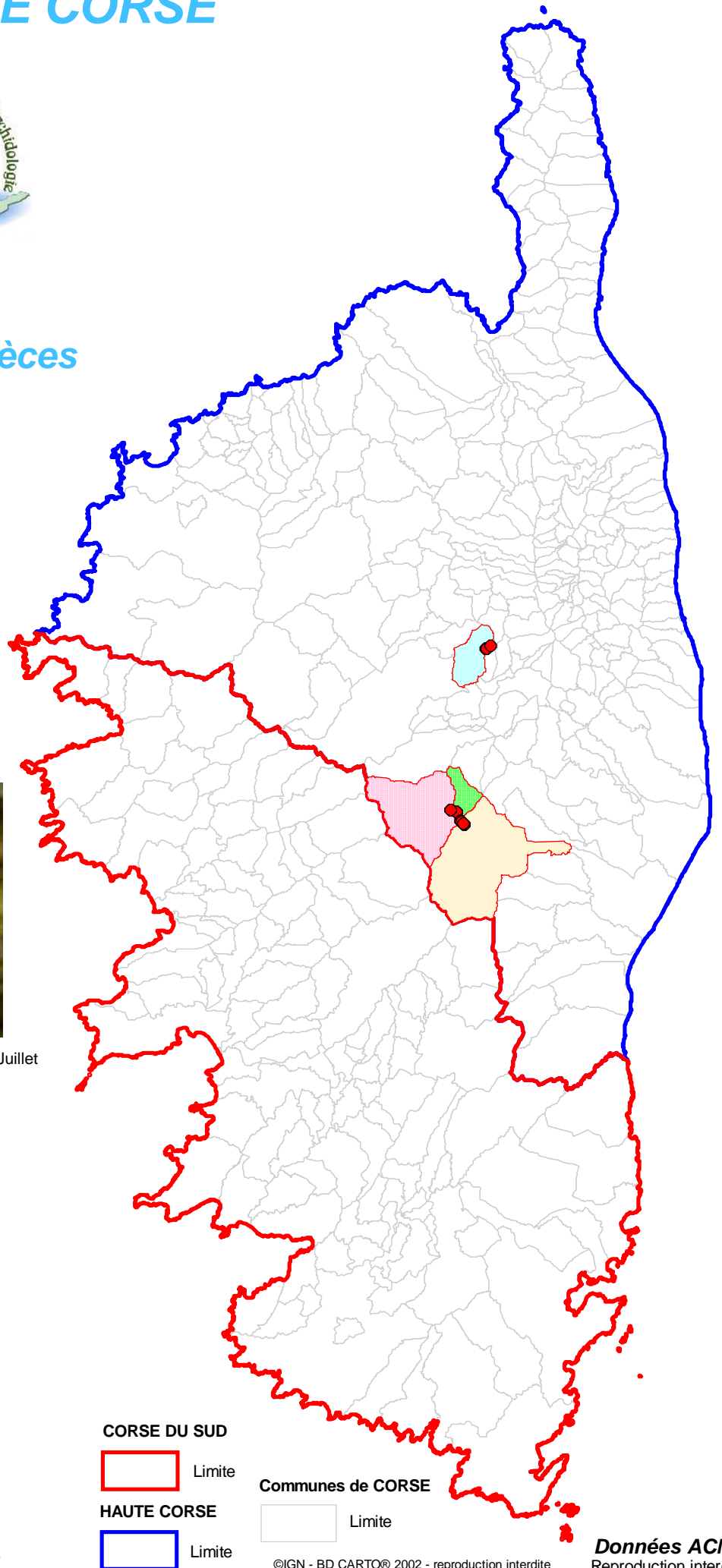


## Répartition par espèces

### Dactylorhiza Cyrnea



Floraison Fin Mai à fin Juillet  
Foelsche



#### COMMUNES

de localisation de l'espèce

- GHISONI
- MURACCIOLE
- SANTA-LUCIA-DI-MERCURIO
- VIVARIO

#### CORSE DU SUD

Limite

#### HAUTE CORSE

Limite

#### Communes de CORSE

Limite

Mis à jour le : 20 Décembre 2022

©IGN - BD CARTO© 2002 - reproduction interdite

**Données ACMO**  
Reproduction interdite



# Atlas cartographique des orchidées de Corse

## Répartition par espèces

### *Dactylorhiza*

#### *Insularis*

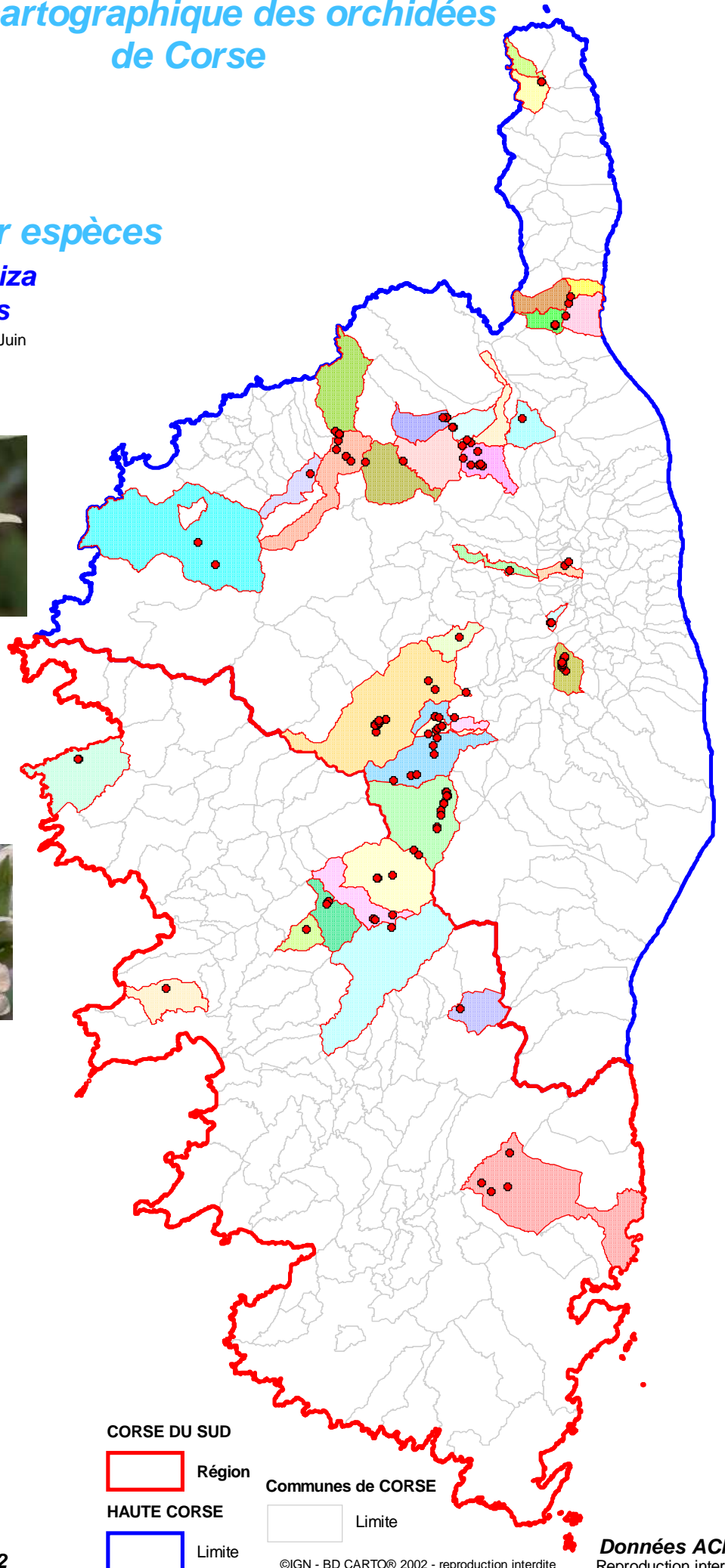
Floraison Mai à Juin



### COMMUNES

de localisation de l'espèce

- ALATA
- BARBAGGIO
- BASTELICA
- BASTIA
- BOCOGNANO
- CALENZANA
- CARBUCCIA
- CASANOVA
- CASTIFAO
- CENTURI
- CORTE
- COZZANO
- CROCE
- GAVIGNANO
- LAMA
- LENTO
- MORSIGLIA
- MURATO
- OLMI-CAPPELLA
- PALASCA
- PATRIMONIO
- PIANA
- PIANELLO
- PIEDIPARTINO
- PIETRALBA
- PIEVE
- PIOGGIOLA
- RIVENTOSA
- SANTO-PIETRO-DI-VENACO
- SORIO
- TAVERA
- TRALONCA
- UCCIANI
- VENACO
- VILLE-DI-PIETRABUGNO
- VIVARIO
- ZONZA



CORSE DU SUD

Région

HAUTE CORSE

Limite

Communes de CORSE

Limite

Mis à jour le : 20 Décembre 2022

©IGN - BD CARTO© 2002 - reproduction interdite

Données ACMO  
Reproduction interdite





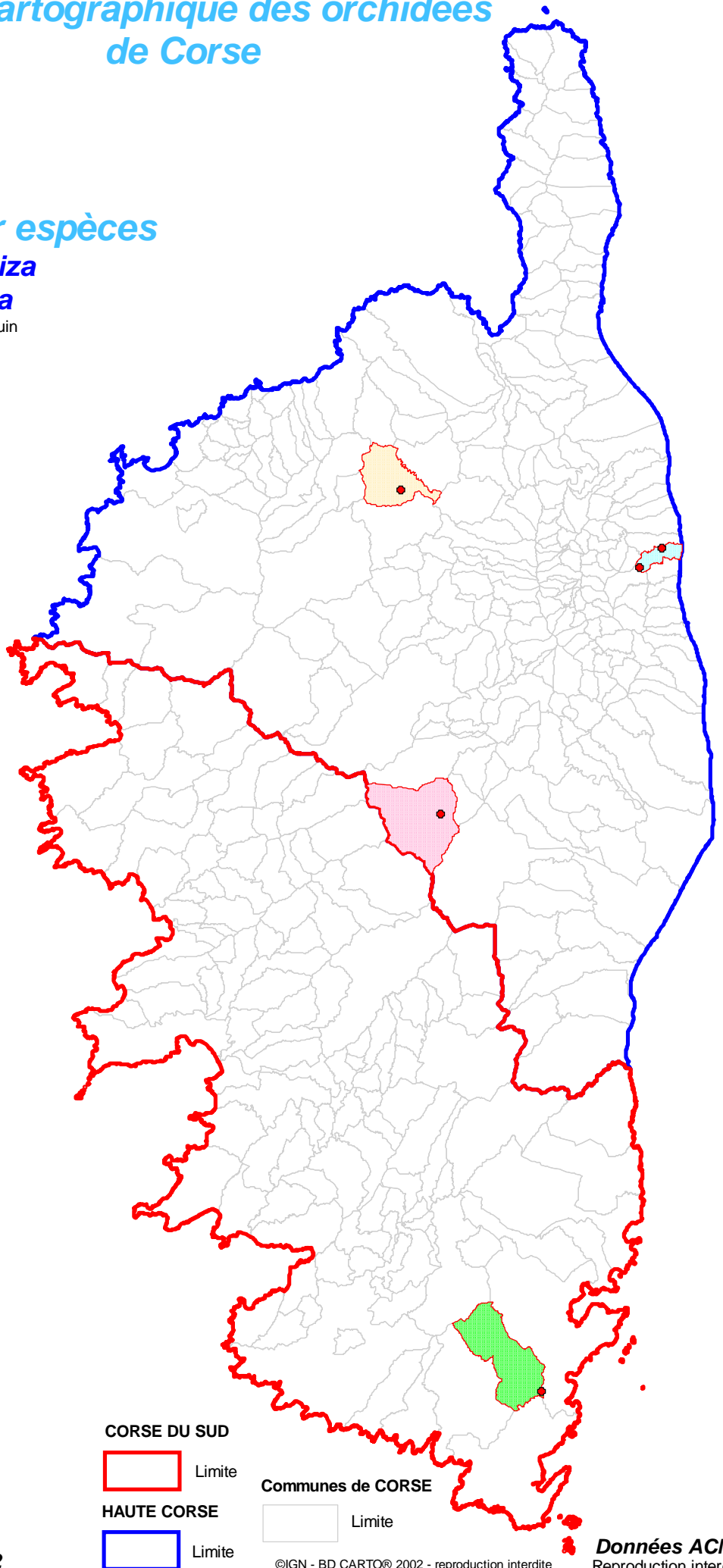
# Atlas cartographique des orchidées de Corse

## Répartition par espèces

*Dactylorhiza*

*Maculata*

Floraison Mai à Juin



### COMMUNES

de localisation de l'espèce

- CASTIFAO
- SOTTA
- TALASANI
- VIVARIO

CORSE DU SUD



Limite

HAUTE CORSE



Limite

Communes de CORSE



Limite

Mis à jour le : 20 Décembre 2022

©IGN - BD CARTO© 2002 - reproduction interdite

**Données ACMO**  
Reproduction interdite

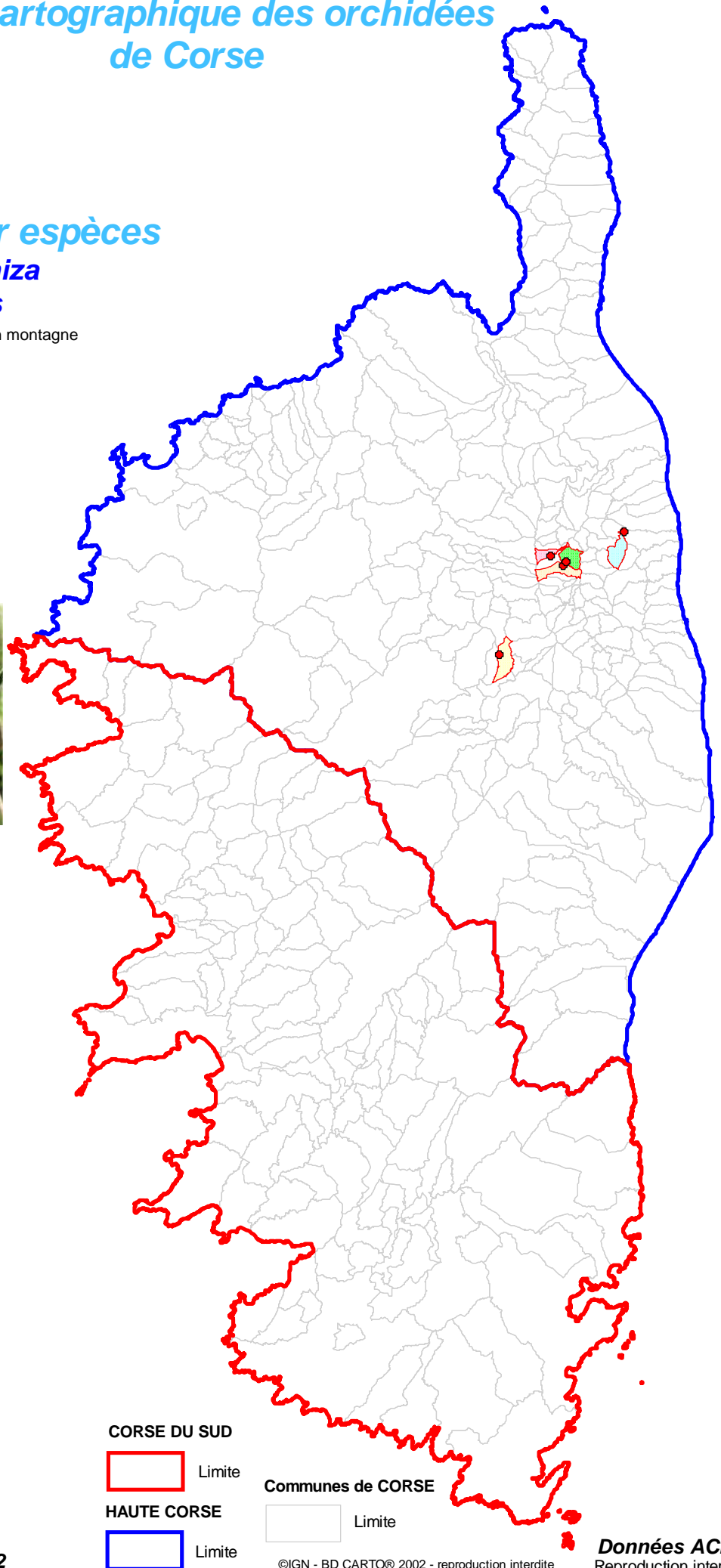


# Atlas cartographique des orchidées de Corse

## Répartition par espèces

**Dactylorhiza  
Majalis**

Floraison Avril à Juillet en montagne



### COMMUNES de localisation de l'espèce

- CROCE
- FICAJA
- PRUNO
- QUERCITELLO
- SERMANO

- CORSE DU SUD**
- Limite
- HAUTE CORSE**
- Limite

- Communes de CORSE**
- Limite

Mis à jour le : 20 Décembre 2022

©IGN - BD CARTO© 2002 - reproduction interdite

**Données ACMO**  
Reproduction interdite

# Atlas cartographique des orchidées de Corse

## Répartition par espèces

**Dactylorhiza**

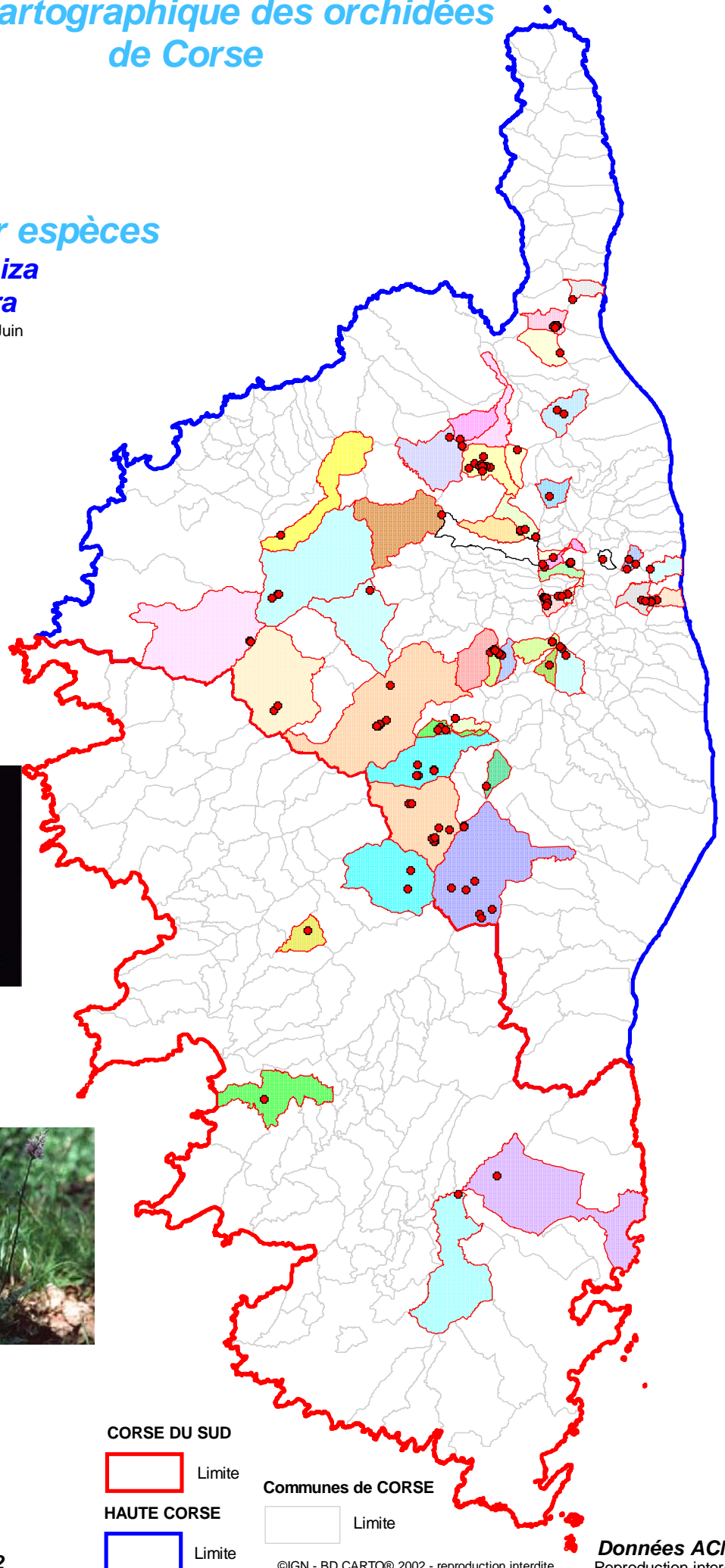
**Saccifera**

Floraison Mai à Juin

### COMMUNES

de localisation de l'espèce

- ALBERTACCE
- ALBITRECCIA
- ASCO
- BARBAGGIO
- BIGORNO
- BOCOGNANO
- BUSTANICO
- CAMPILE
- CARBUCCIA
- CASTELLARE-DI-MERCURIO
- CASTELLO-DI-ROSTINO
- CORSCIA
- CORTE
- CROCE
- GHISONI
- LA PORTA
- LENTO
- LEVIE
- MANSO
- MAZZOLA
- MOLTIFAO
- OLMI-CAPPELLA
- PERO-CASEVECCHIE
- PIANELLO
- PIE-D'OREZZA
- PIEDICROCE
- PIETRALBA
- PIEVE
- POGGIO-D'OLETTA
- POGGIO-MEZZANA
- QUERCITELLO
- RIVENTOSA
- ROSPIGLIANI
- RUTALI
- SAN-GIOVANNI-DI-MORIANI
- SAN-NICOLAO
- SANTA-LUCIA-DI-MERCURIO
- SANTO-PIETRO-DI-VENACO
- SERMANO
- SORIO
- VALLE-DI-ROSTINO
- VENACO
- VILLE-DI-PIETRABUGNO
- VIVARIO
- ZONZA



**CORSE DU SUD**  
 Limite

**HAUTE CORSE**  
 Limite

**Communes de CORSE**  
 Limite

Mis à jour le : 20 Décembre 2022

©IGN - BD CARTO© 2002 - reproduction interdite

**Données ACMO**  
 Reproduction interdite



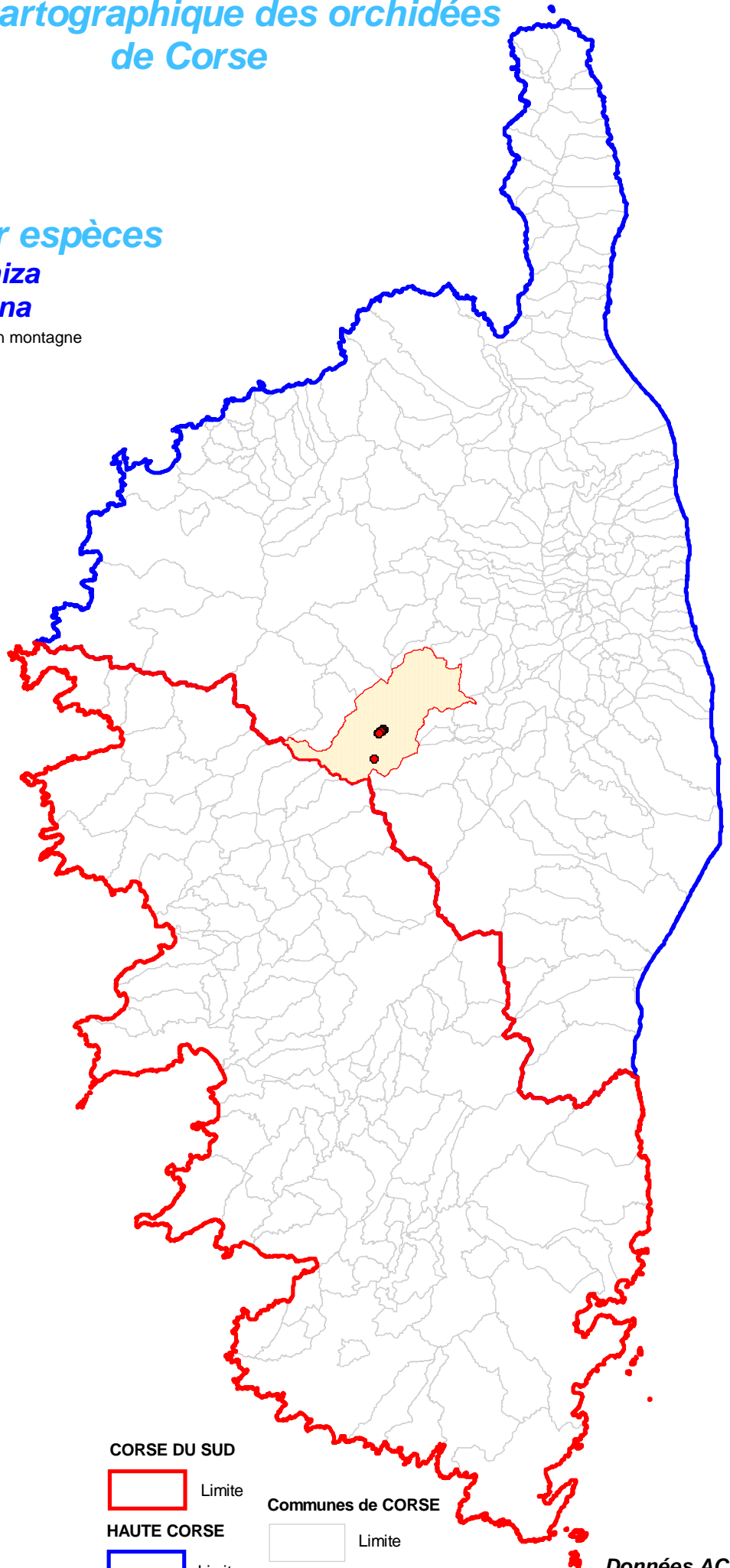


# Atlas cartographique des orchidées de Corse

## Répartition par espèces

**Dactylorhiza  
Sambucina**

Floraison Mai à Juillet en montagne



**COMMUNES**  
de localisation de l'espèce

■ CORTE

CORSE DU SUD

■ Limite

HAUTE CORSE

■ Limite

Communes de CORSE

■ Limite

Mis à jour le : 20 Décembre 2022

©IGN - BD CARTO© 2002 - reproduction interdite

**Données ACMO**  
Reproduction interdite



A.C.M.O

# Association Cymro Méditerranéenne d'Orchidologie

REGION DE CORSE  
Atlas cartographique

2022

## Orchidées *Epipactis*

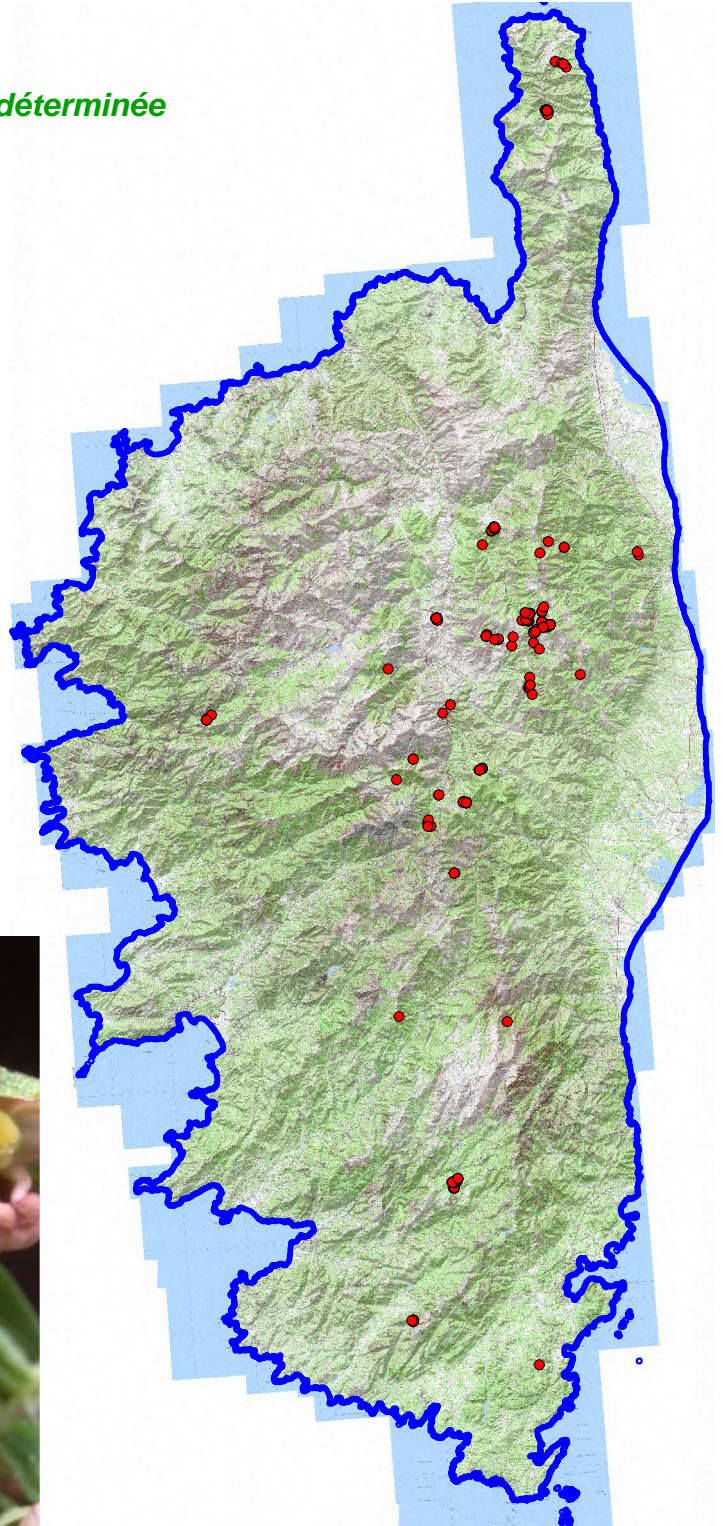
- . *Distans*
- . *Elleborine*
- . *Especie non déterminée*
- . *Exilis*
- . *Microphylla*
- . *Placentina*
- . *Plustris*
- . *Tremolsii*



*E. palustris*



*E. elleborine*



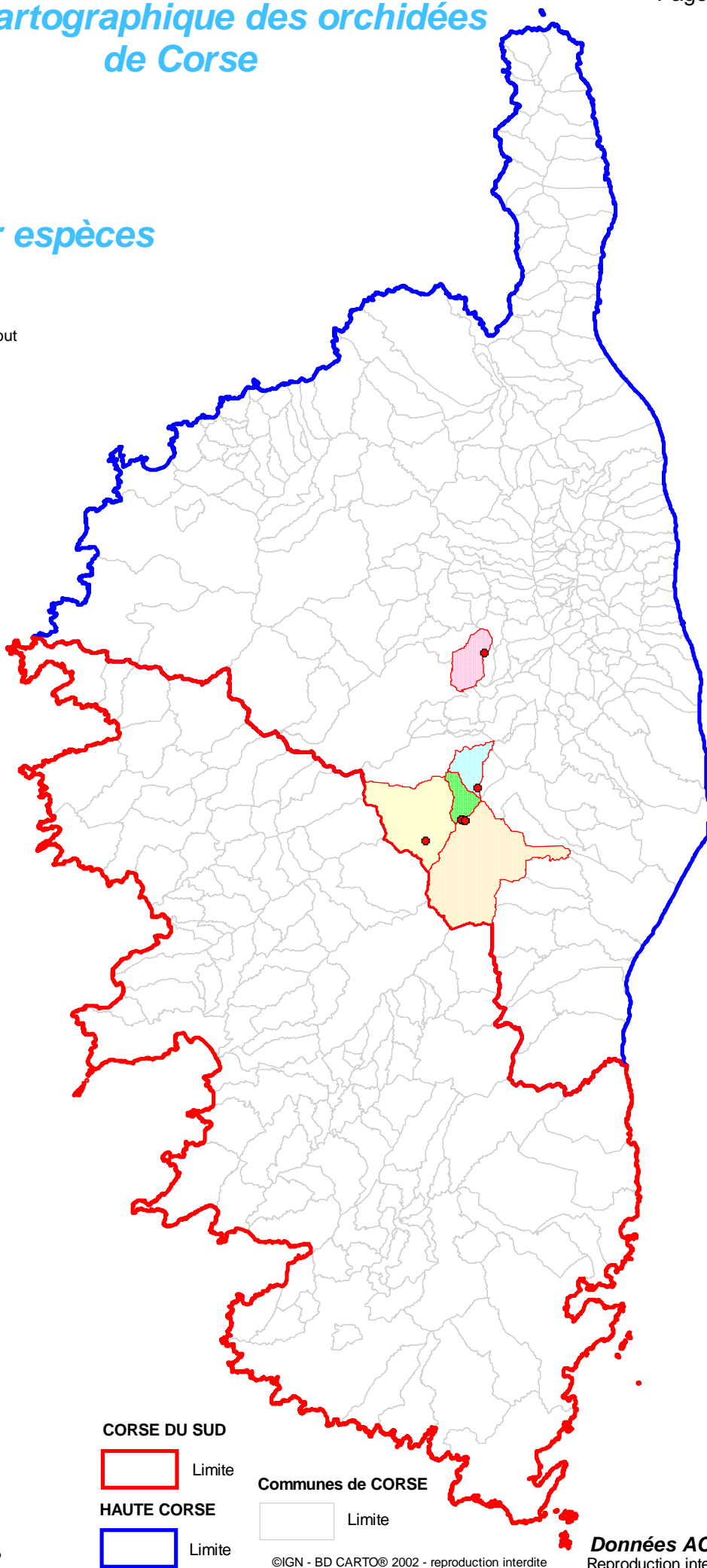
# Atlas cartographique des orchidées de Corse

## Répartition par espèces

**Epipactis**

**Distans**

Floraison Juillet à Aout



### COMMUNES

de localisation de l'espèce

- GHISONI
- MURACCIOLE
- NOCETA
- SANTA-LUCIA-DI-MERCURIO
- VIVARIO

CORSE DU SUD



Limite

HAUTE CORSE



Limite

Communes de CORSE



Limite

Mis à jour le : 20 Décembre 2022

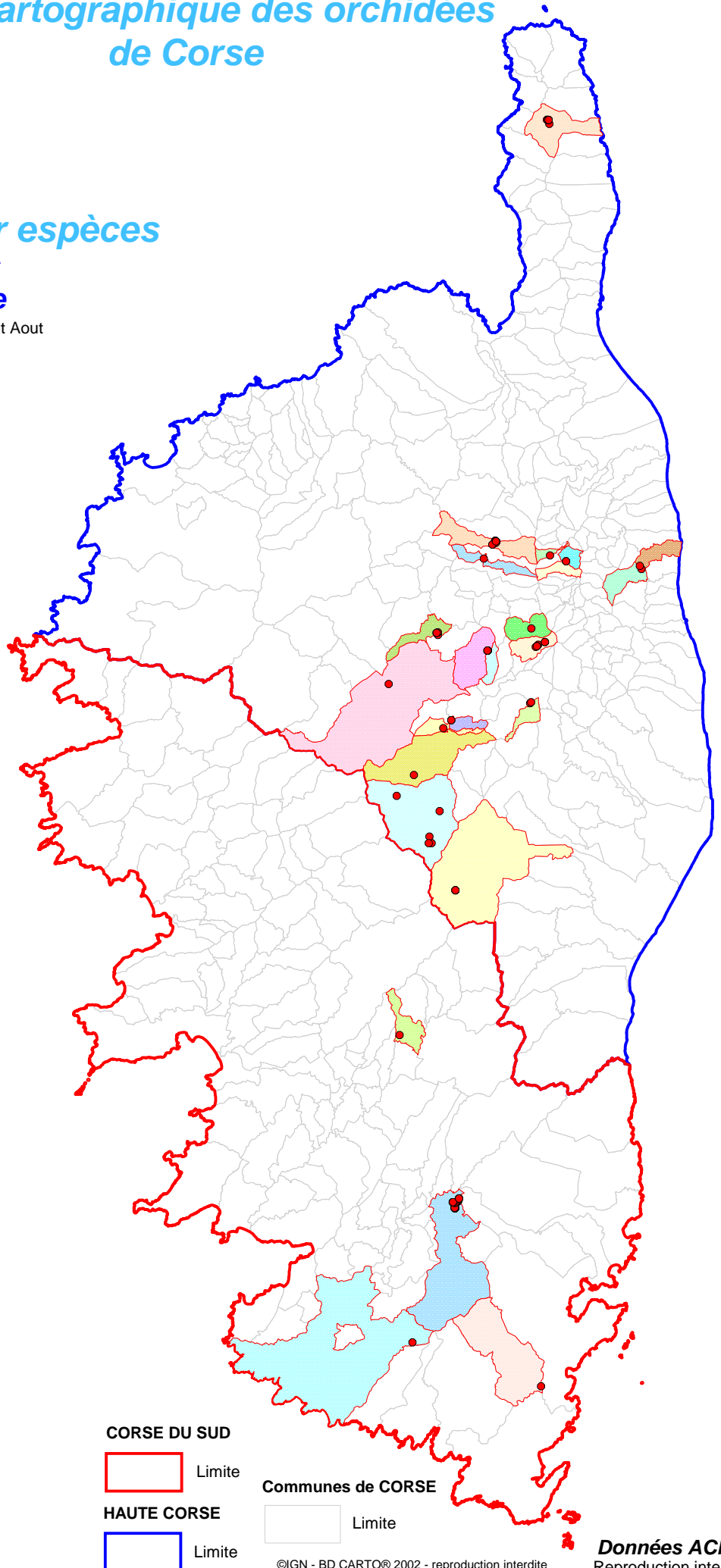


# Atlas cartographique des orchidées de Corse

## Répartition par espèces

### *Epipactis Elleborine*

Floraison fin Juin à Début Aout



#### COMMUNES

de localisation de l'espèce

- BUSTANICO
- CARTICASI
- CASTELLARE-DI-MERCURIO
- CORTE
- CROCE
- FICAJA
- FOCICCHIA
- GAVIGNANO
- GHISONI
- GUITERA-LES-BAINS
- LEVIE
- LURI
- MOROSAGLIA
- QUERCITELLO
- RIVENTOSA
- SANTA-LUCIA-DI-MERCURIO
- SANTO-PIETRO-DI-VENACO
- SARTENE
- SOTTA
- SOVERIA
- TALASANI
- VELONE-ORNETO
- VENACO
- VIVARIO

CORSE DU SUD

Limite

HAUTE CORSE

Limite

Communes de CORSE

Limite

Mis à jour le : 20 Décembre 2019

©IGN - BD CARTO® 2002 - reproduction interdite

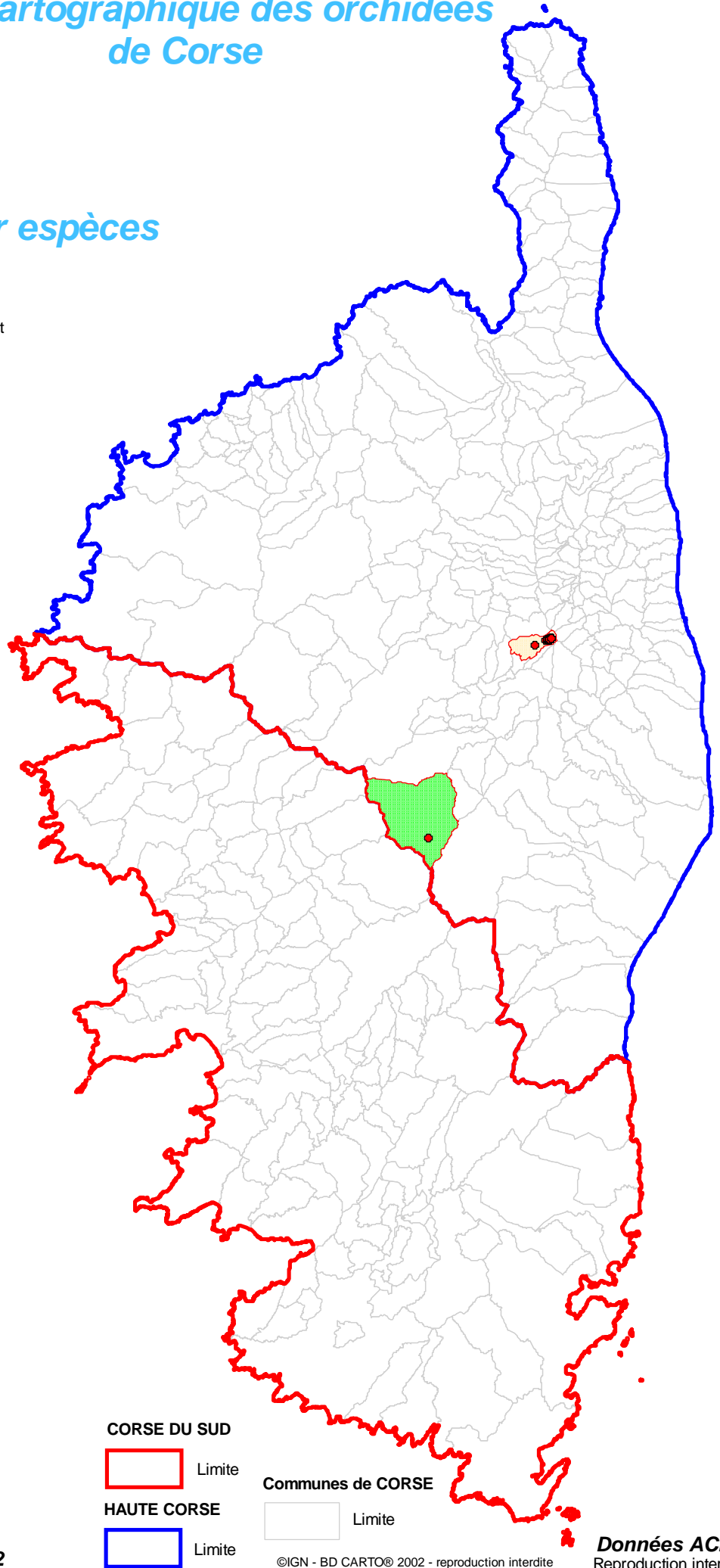
**Données ACMO**  
Reproduction interdite

# Atlas cartographique des orchidées de Corse

## Répartition par espèces

### *Epipactis exilis*

Floraison Juin à Aout



#### COMMUNES

de localisation de l'espèce

- BUSTANICO
- VIVARIO

#### CORSE DU SUD



Limite

#### HAUTE CORSE



Limite

#### Communes de CORSE



Limite

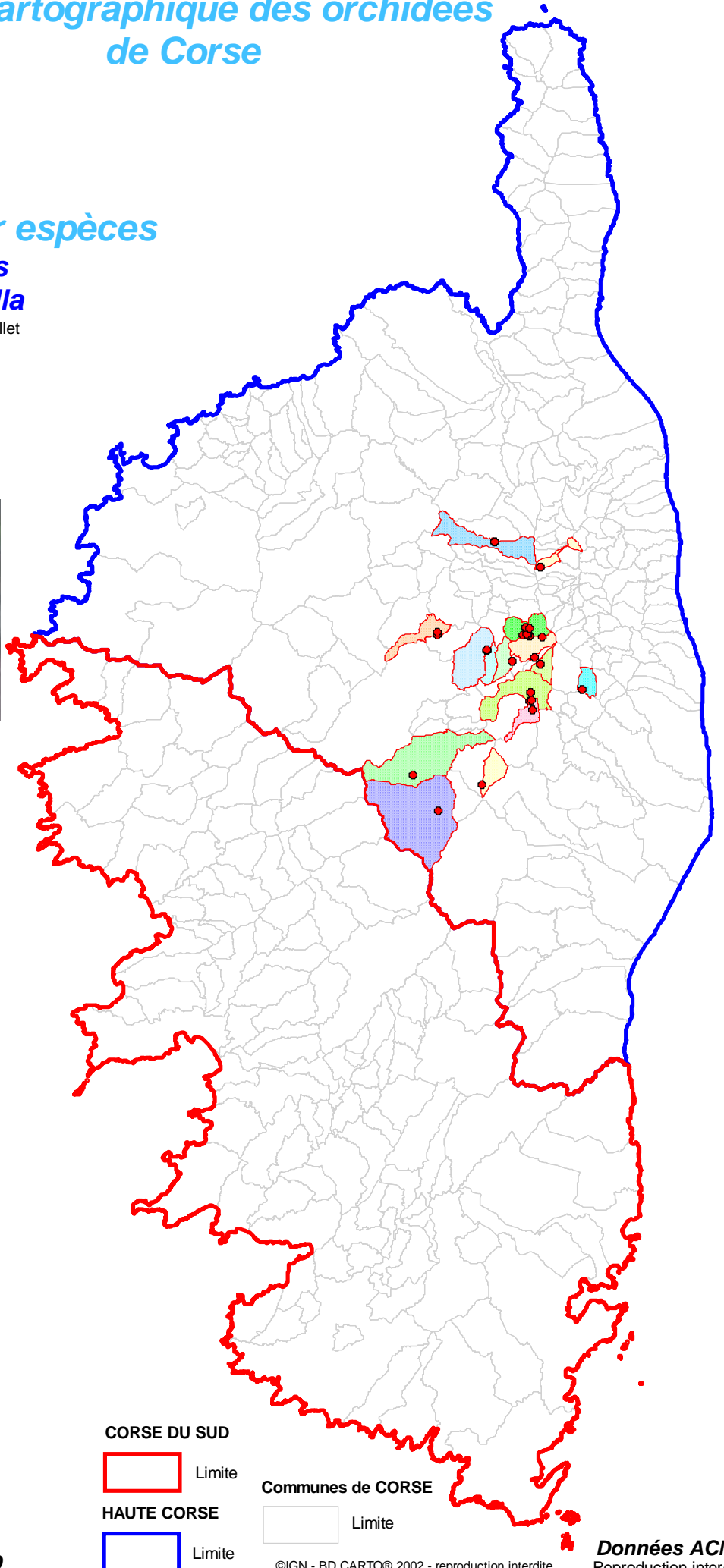
Mis à jour le : 20 Décembre 2022

# Atlas cartographique des orchidées de Corse

## Répartition par espèces

### *Epipactis Microphylla*

Floraison Mai à Juillet



### COMMUNES

de localisation de l'espèce

- BUSTANICO
- CARTICASI
- CASTELLARE-DI-MERCURIO
- FOCICCHIA
- LA PORTA
- MATRA
- MAZZOLA
- MOROSAGLIA
- ROSPIGLIANI
- SANT'ANDREA-DI-BOZZIO
- SANTA-LUCIA-DI-MERCURIO
- SERMANO
- SOVERIA
- VENACO
- VIVARIO

#### CORSE DU SUD



#### HAUTE CORSE



#### Communes de CORSE



Mis à jour le : 20 Décembre 2019



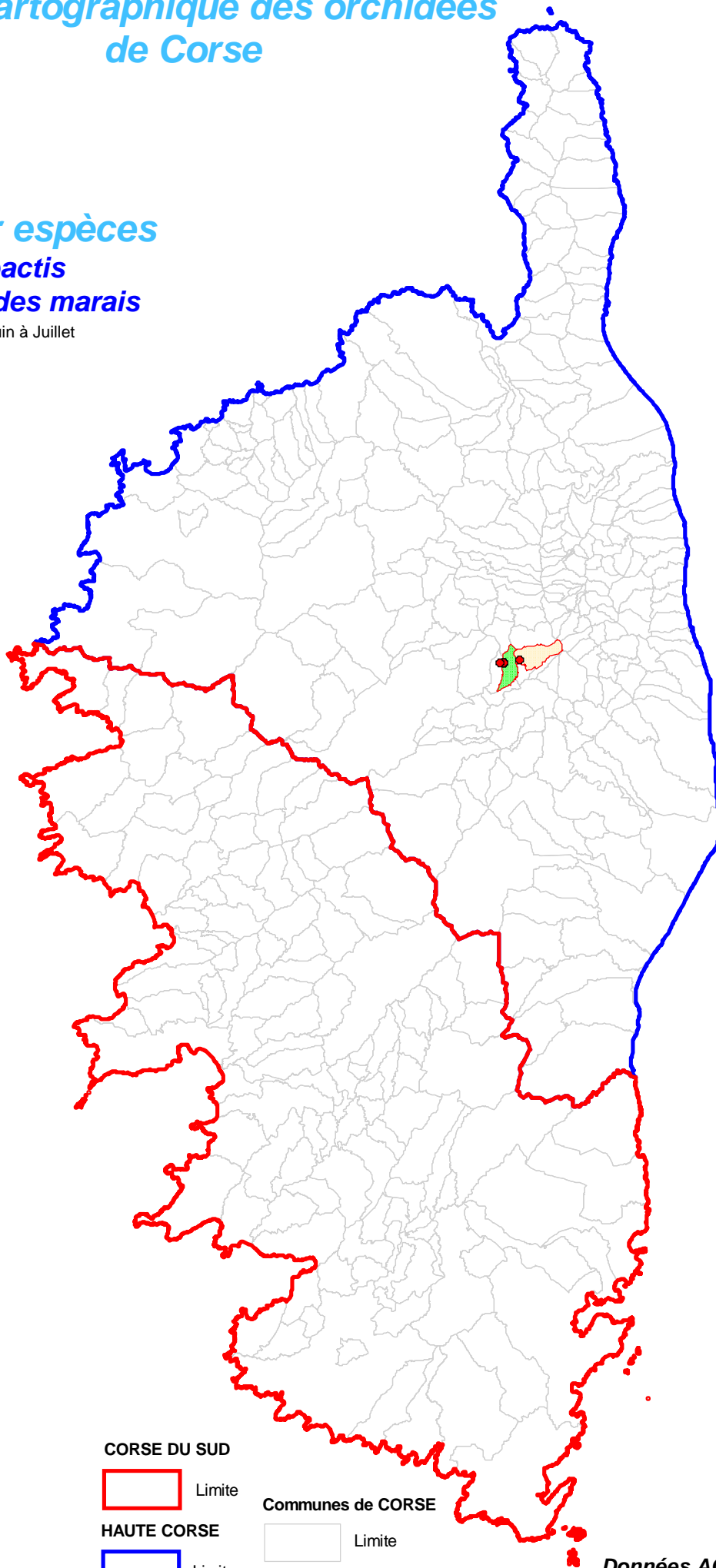
# Atlas cartographique des orchidées de Corse

## Répartition par espèces

### *Epipactis*

### *Palustris des marais*

Floraison Juin à Juillet



#### COMMUNES

de localisation de l'espèce

- BUSTANICO
- SERMANO

#### CORSE DU SUD

Limite

#### HAUTE CORSE

Limite

#### Communes de CORSE

Limite

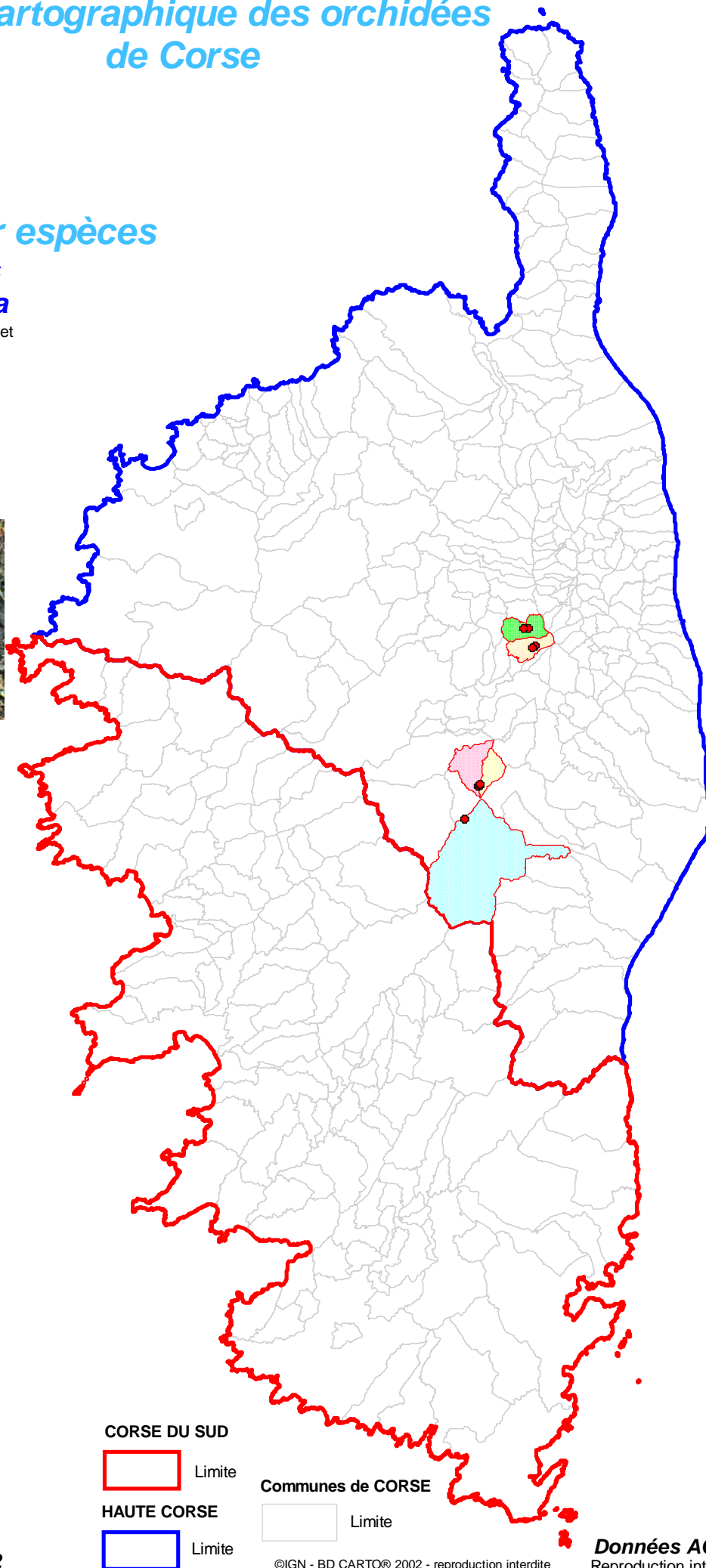
Mis à jour le : 20 Décembre 2022

# Atlas cartographique des orchidées de Corse

## Répartition par espèces

### *Epipactis Placentina*

Floraison Juin à Juillet



#### COMMUNES

de localisation de l'espèce

- BUSTANICO
- CARTICASI
- GHISONI
- NOCETA
- ROSPIGLIANI

#### CORSE DU SUD

Limite

#### HAUTE CORSE

Limite

#### Communes de CORSE

Limite

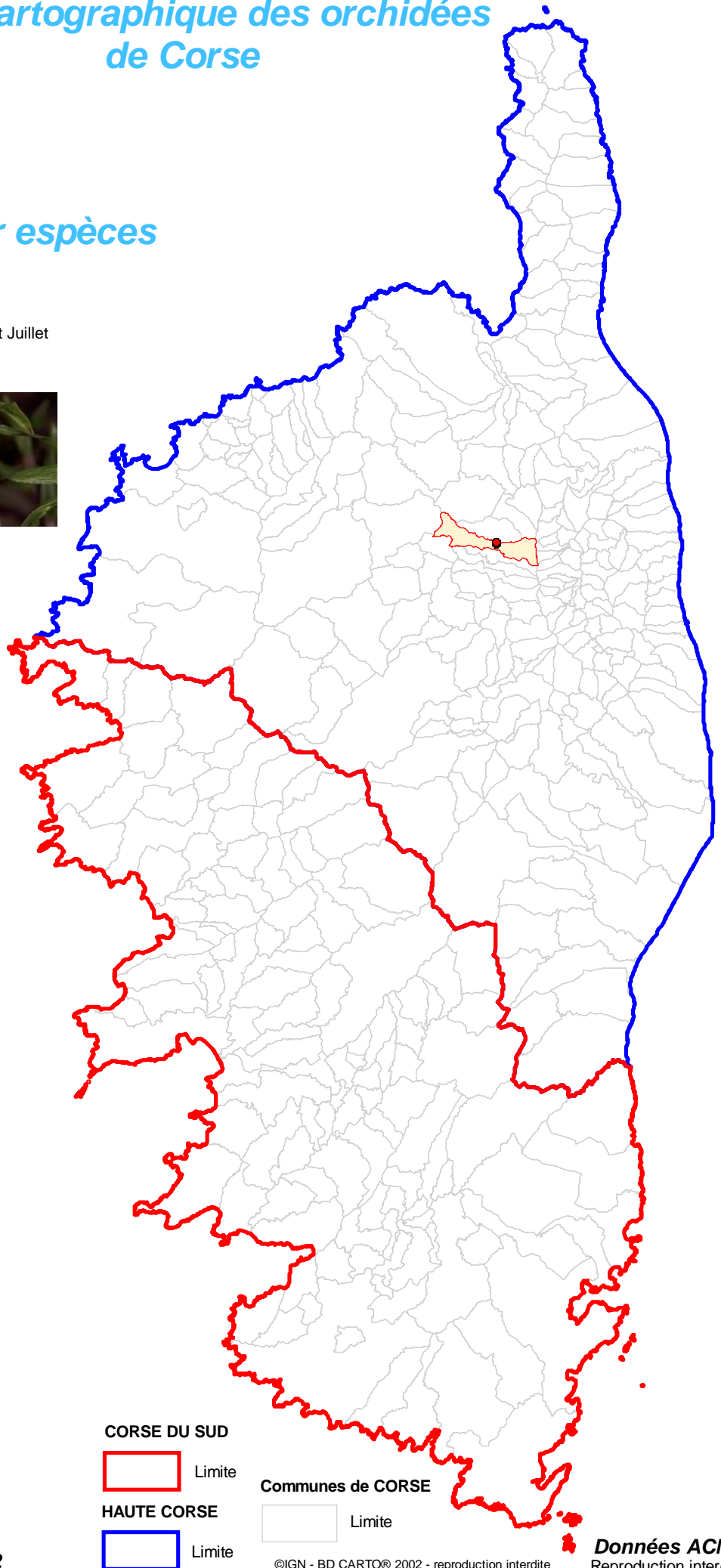
Mis à jour le : 20 Décembre 2022

# Atlas cartographique des orchidées de Corse

## Répartition par espèces

### *Epipactis tremolsii*

Floraison fin Mai à début Juillet



#### COMMUNES

de localisation de l'espèce

MOROSAGLIA

CORSE DU SUD

Limite

HAUTE CORSE

Limite

Communes de CORSE

Limite

Mis à jour le : 20 Décembre 2022





**A.C.M.O**

# Association Cyrno Méditerranéenne d'Orchidologie

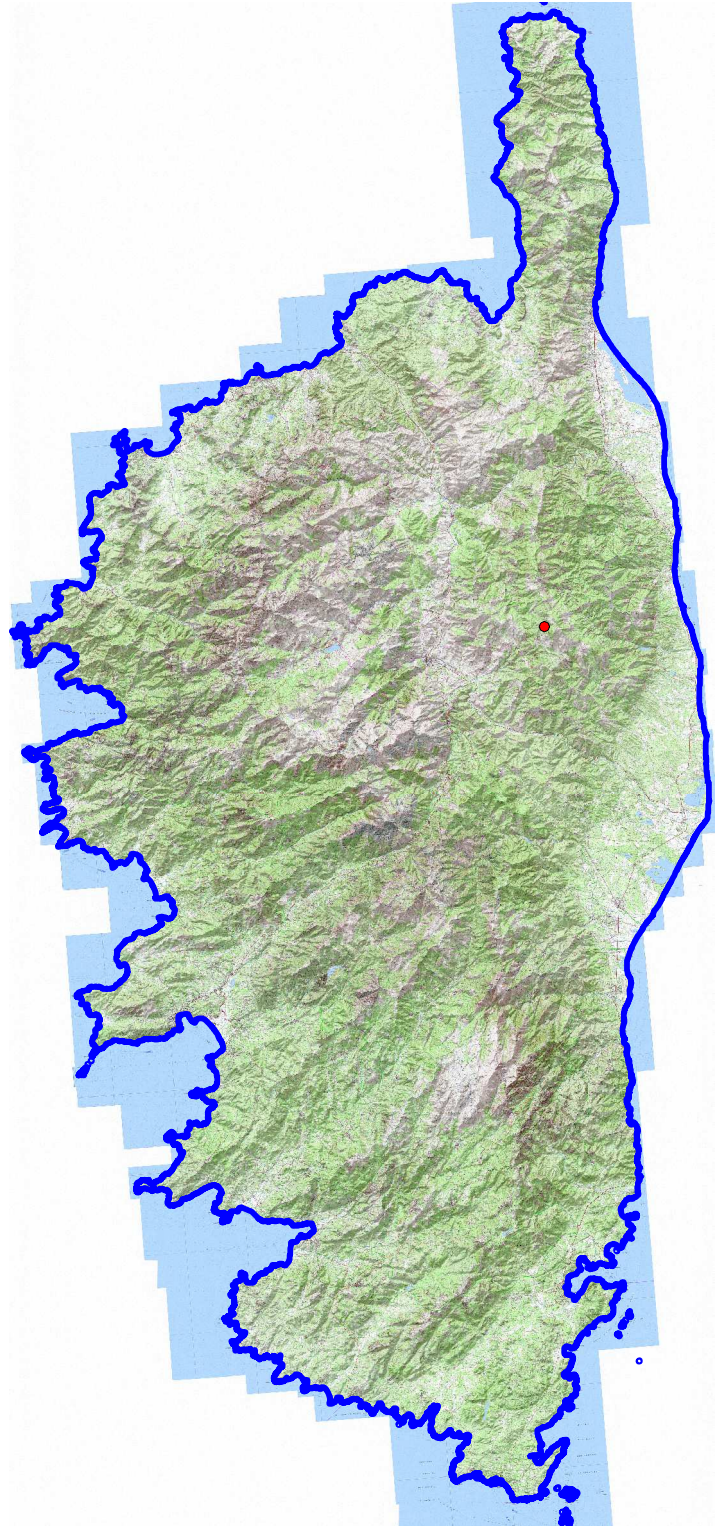
**REGION DE CORSE  
Atlas cartographique**

**2022**

## **Orchidées** **Epipogium** *. Aphyllum*



*Epipogium aphyllum*

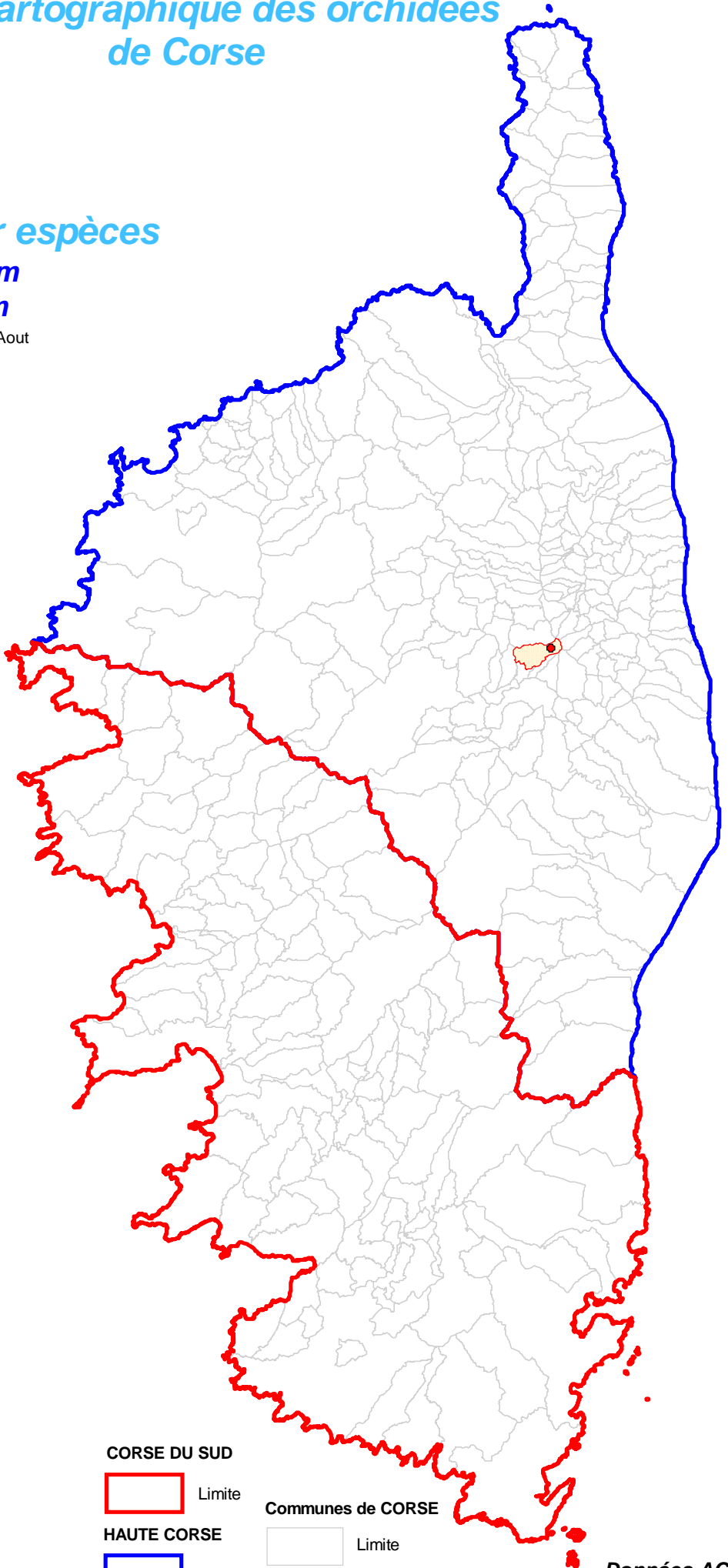


# Atlas cartographique des orchidées de Corse

## Répartition par espèces

### *Epipogium aphyllum*

Floraison Juillet à Aout



#### COMMUNES

de localisation de l'espèce

BUSTANICO

#### CORSE DU SUD

Limite

#### HAUTE CORSE

Limite

#### Communes de CORSE

Limite

Mis à jour le : 20 Décembre 2022





**A.C.M.O**

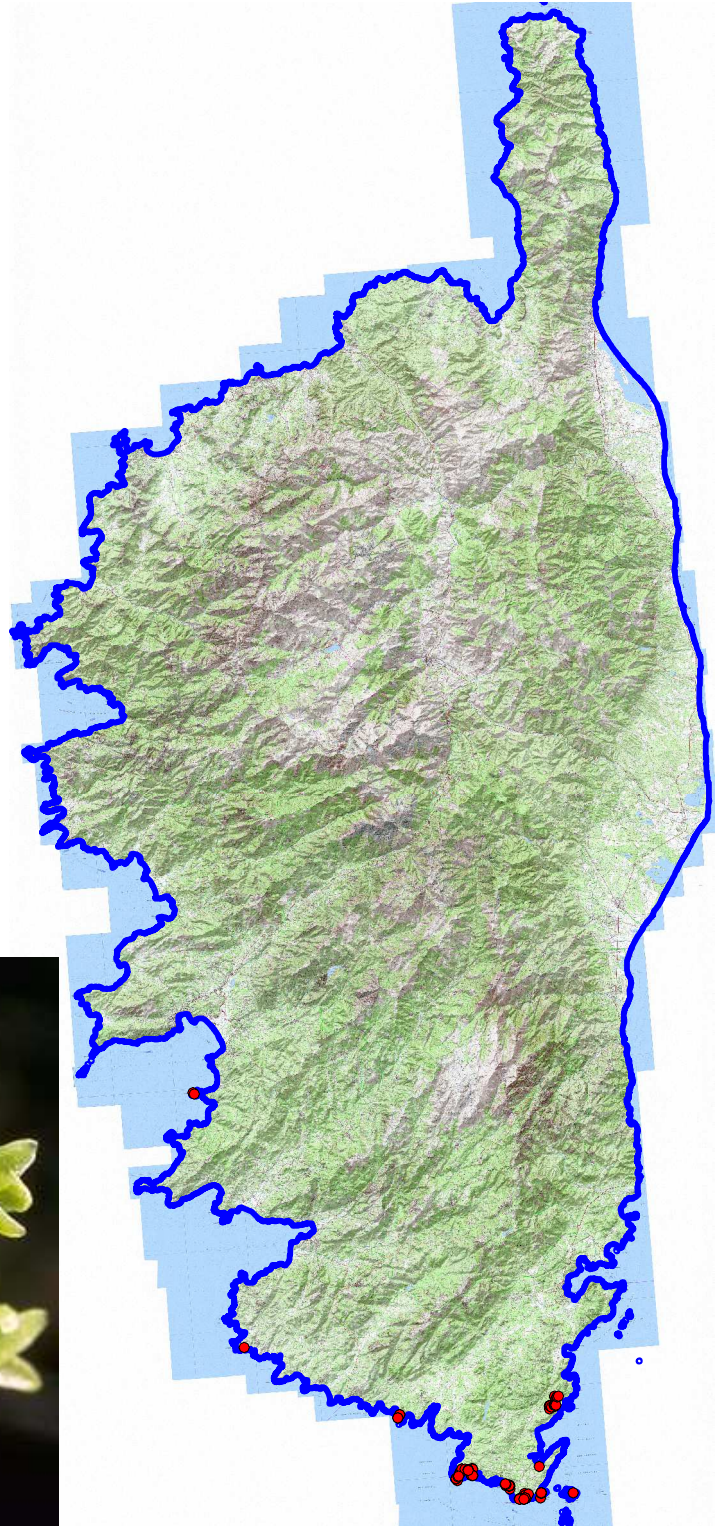
# Association Cymro Méditerranéenne d'Orchidologie

**REGION DE CORSE**  
**Atlas cartographique**

**2022**

## **Orchidées** **Gennaria**

**Diphylla**



**Gennaria diphylla**



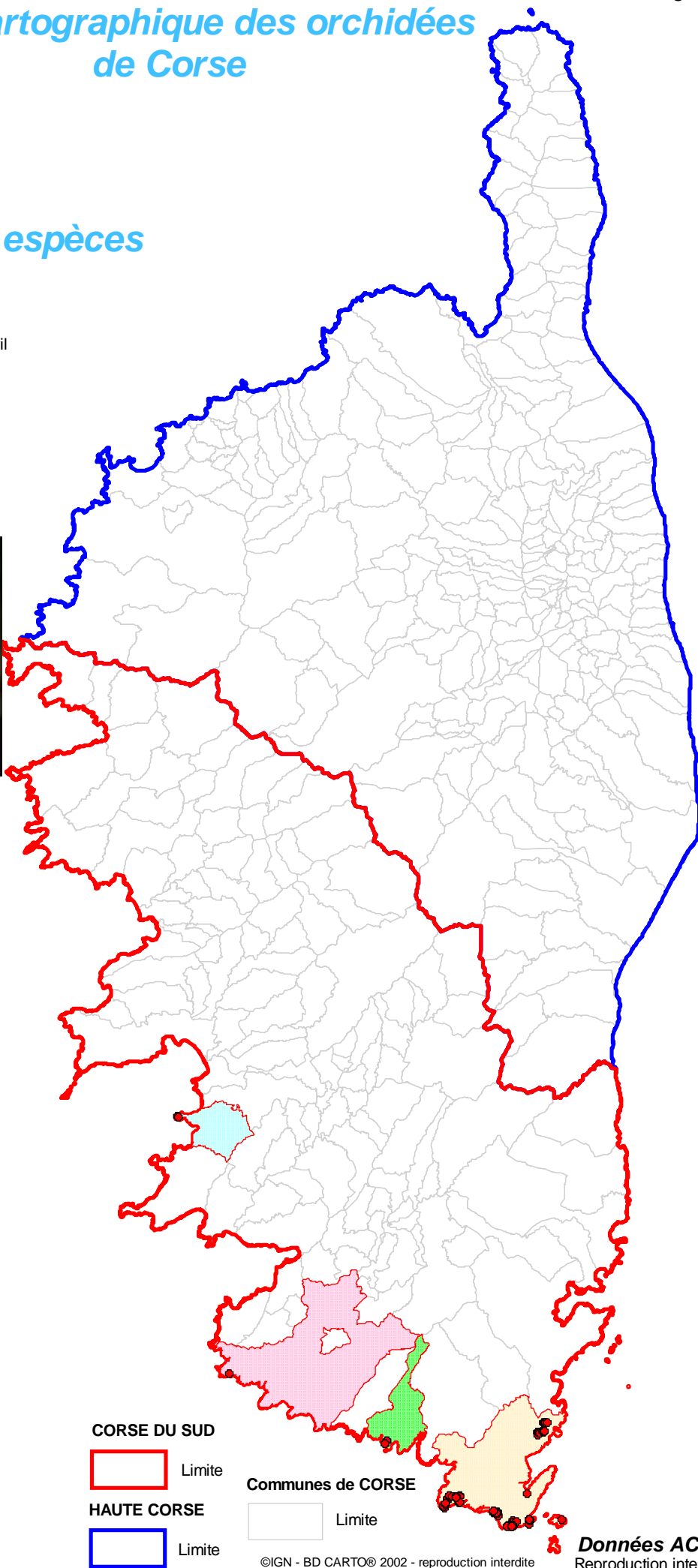


# Atlas cartographique des orchidées de Corse

## Répartition par espèces

### Gennaria Diphylla

Floraison Janvier à Avril



#### COMMUNES

de localisation de l'espèce

- BONIFACIO
- PIANOTOLLI-CALDARELLO
- PIETROSELLA
- SARTENE

#### CORSE DU SUD

Limite

#### HAUTE CORSE

Limite

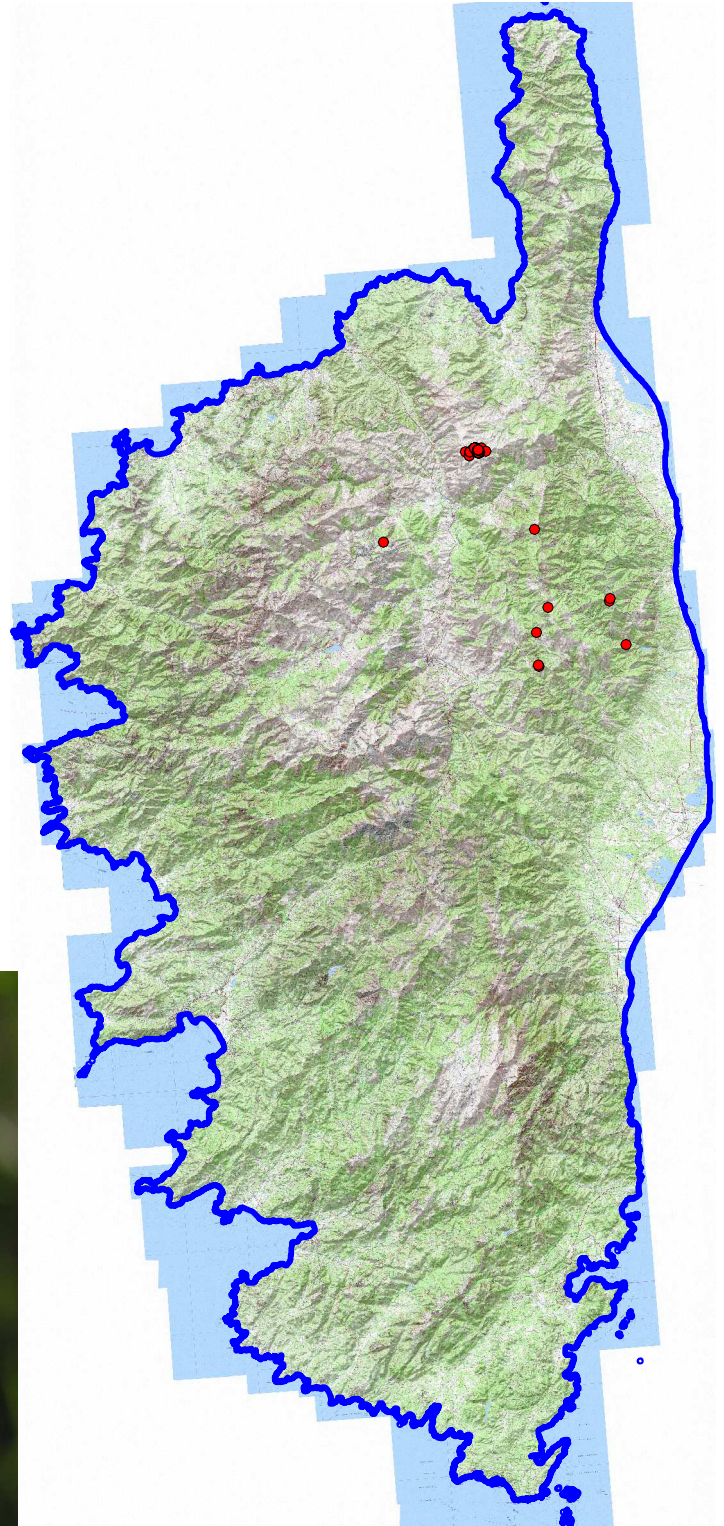

#### Communes de CORSE

Limite

Mis à jour le : 20 Décembre 2022

**Orchidées**  
**Gymnadenia**

. **Conopsea**



**G. conopsea**





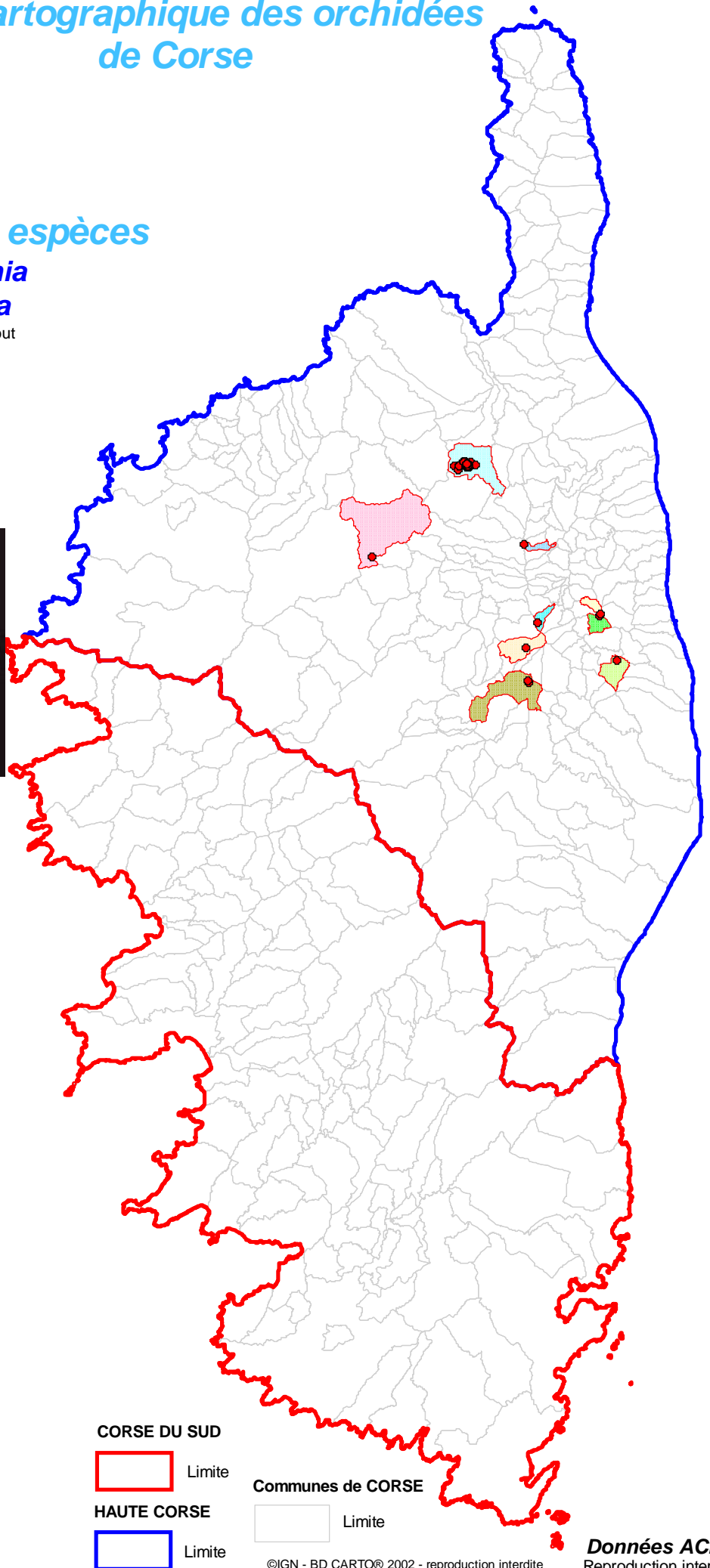
# Atlas cartographique des orchidées de Corse

## Répartition par espèces

### Gymnadenia

### Conopsea

Floraison Mai à Aout



### COMMUNES

de localisation de l'espèce

- BUSTANICO
- FELCE
- LENTO
- MOLTIFAO
- PARATA
- PIEDIPARTINO
- PIETRA-DI-VERDE
- POGGIO-MARINACCIO
- SANT'ANDREA-DI-BOZZIO

CORSE DU SUD



Limite

HAUTE CORSE



Limite

Communes de CORSE



Limite

Mis à jour le : 20 Décembre 2022

©IGN - BD CARTO© 2002 - reproduction interdite

Données ACMO  
Reproduction interdite





A.C.M.O

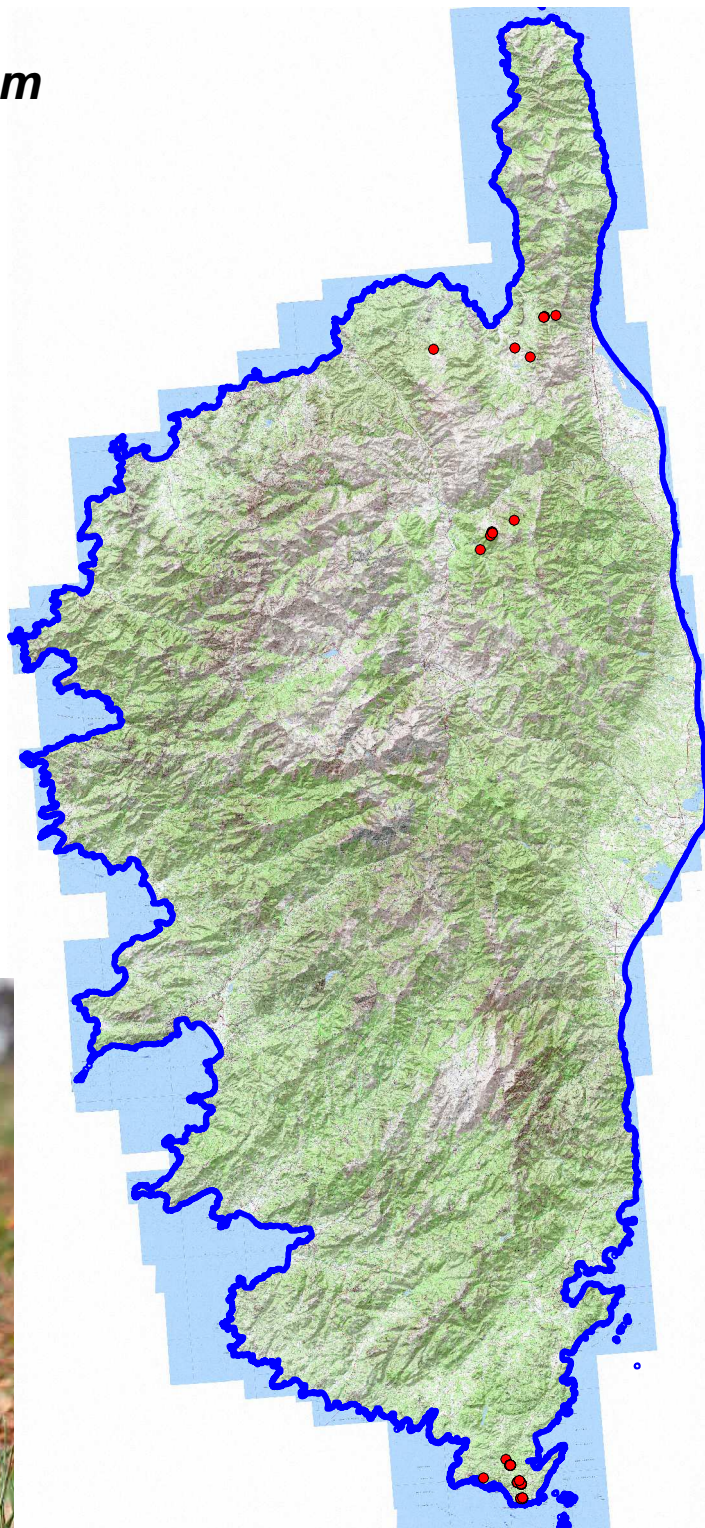
# Association Cyrno Méditerranéenne d'Orchidologie

REGION DE CORSE  
Atlas cartographique

2022

## Orchidées *Himantoglossum*

*. Robertianum*



*Himantoglossum  
robertianum*



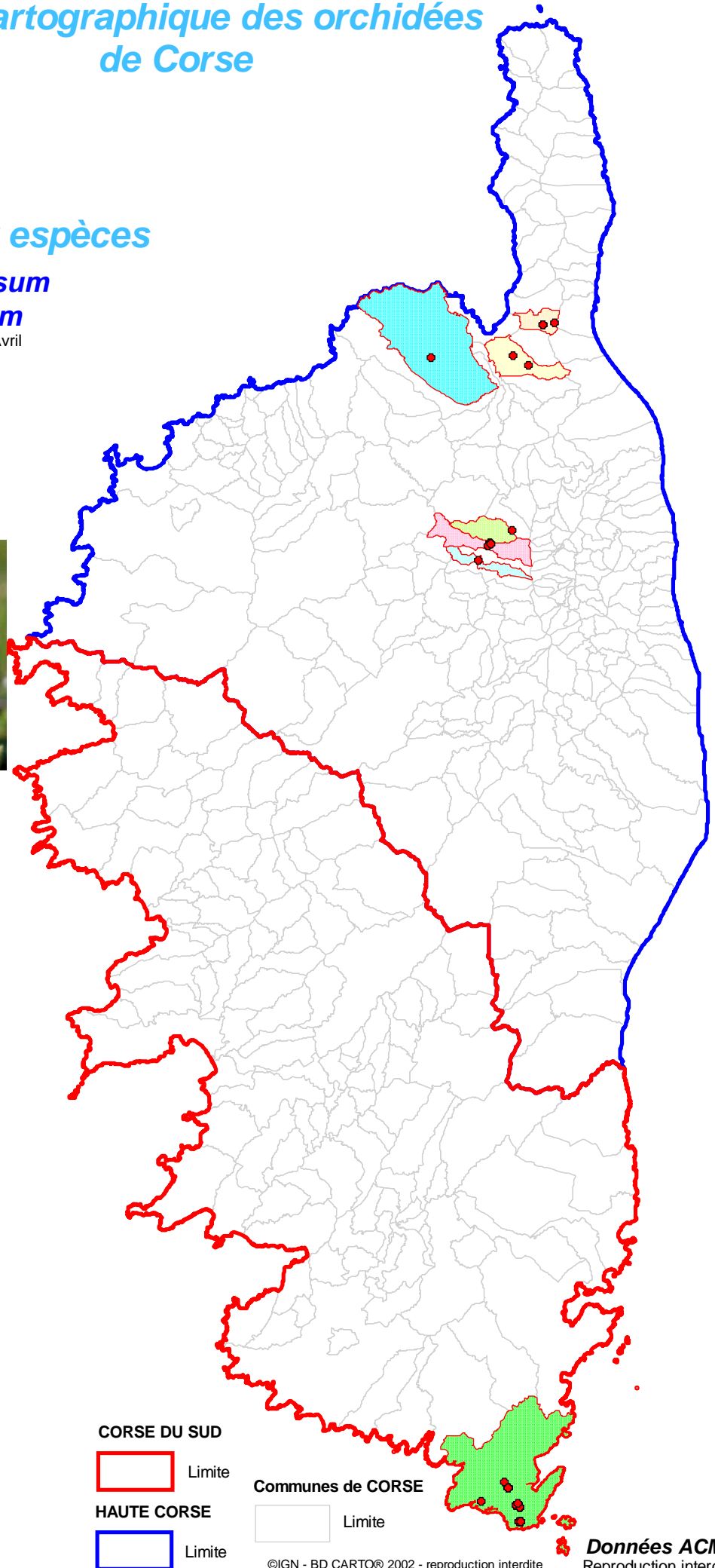
# Atlas cartographique des orchidées de Corse

## Répartition par espèces

### *Himantoglossum*

#### *Robertianum*

Floraison Janvier à Avril



### COMMUNES

de localisation de l'espèce

- BARBAGGIO
- BONIFACIO
- GAVIGNANO
- MOROSAGLIA
- OLETTA
- SANTO-PIETRO-DI-TENDA
- VALLE-DI-ROSTINO

### CORSE DU SUD

Limite

### HAUTE CORSE

Limite

### Communes de CORSE

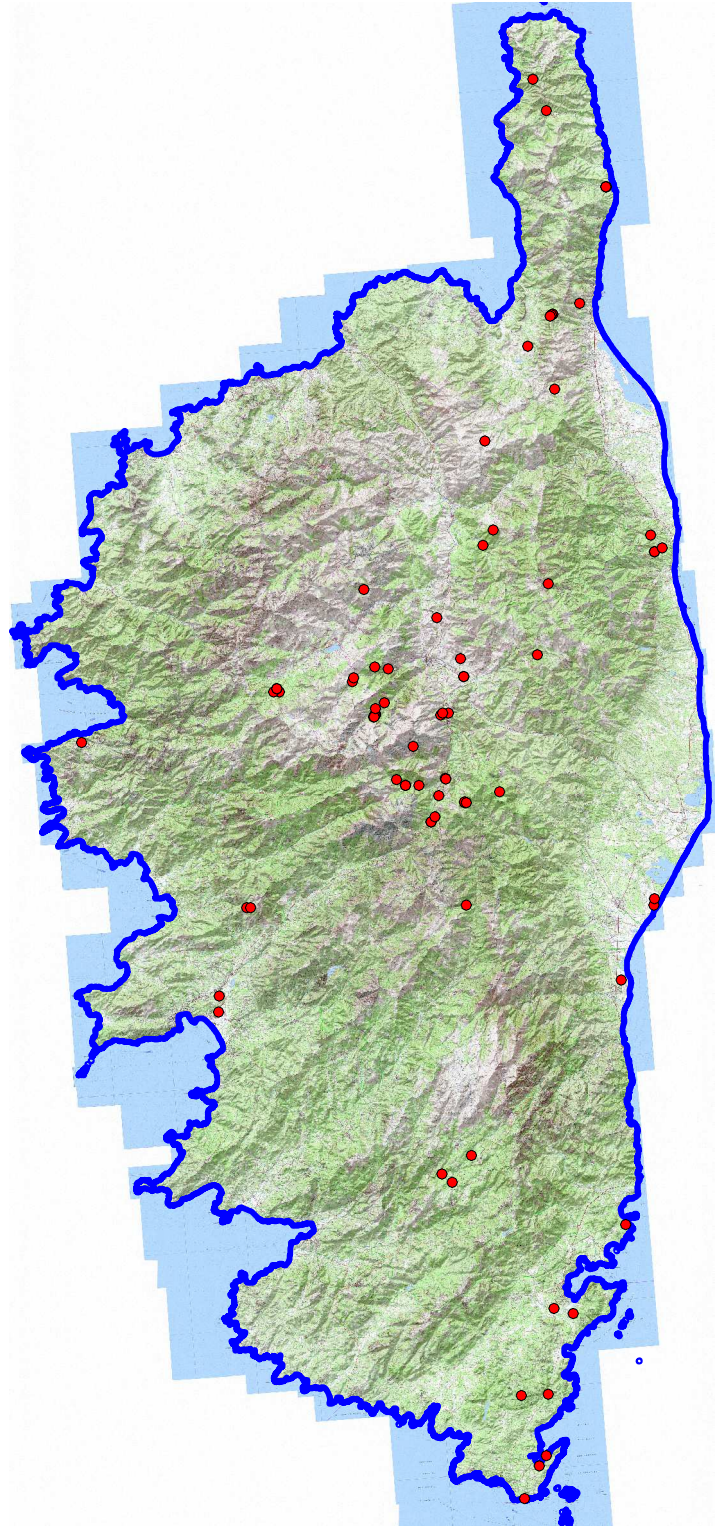
Limite

Mis à jour le : 20 Décembre 2022



**Orchidées**  
**Limodorum**

**. Abortivum**



**Limodorum  
abortivum**





# Atlas cartographique des orchidées de Corse

## Répartition par espèces

### *Limodorum Abortivum*

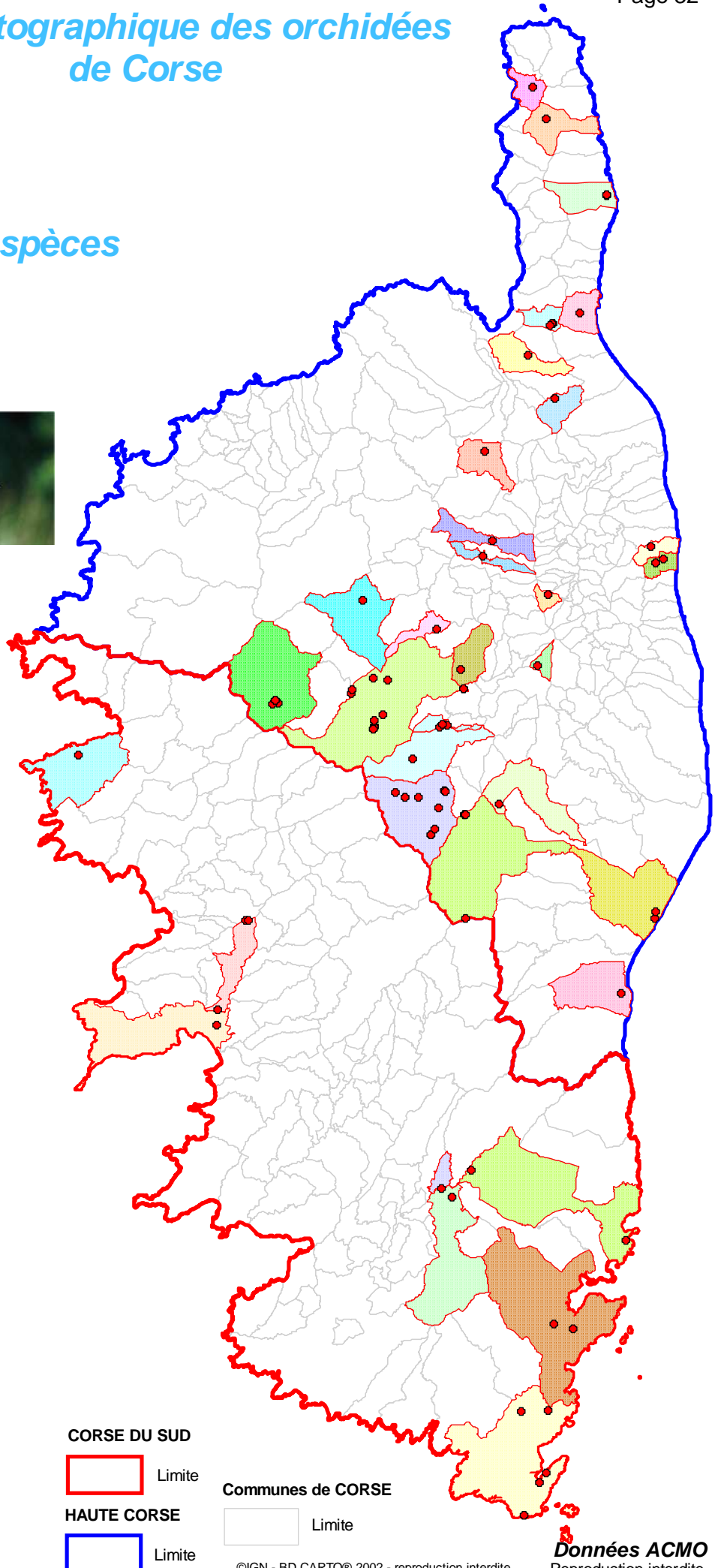
Floraison Mai à Juillet



#### COMMUNES

de localisation de l'espèce

- AJACCIO
- ALBERTACCE
- BARBAGGIO
- BASTIA
- BONIFACIO
- CORSCIA
- CORTE
- GAVIGNANO
- GHISONACCIA
- GHISONI
- LENTO
- LEVIE
- LURI
- MAZZOLA
- MOROSAGLIA
- MORSIGLIA
- OLETTA
- PIANA
- PIE-D'OREZZA
- POGGIO-MEZZANA
- PORTO-VECCHIO
- RUTALI
- SANTA-LUCIA-DI-MERCURIO
- SANTO-PIETRO-DI-VENACO
- SARROLA-CARCOPINO
- SISCO
- SORBOLLANO
- SOVERIA
- TALASANI
- VENACO
- VENTISERI
- VEZZANI
- VIVARIO
- ZONZA



**CORSE DU SUD**  
 Limite  
**HAUTE CORSE**  
 Limite

**Communes de CORSE**  
 Limite

Mis à jour le : 20 Décembre 2022

©IGN - BD CARTO© 2002 - reproduction interdite

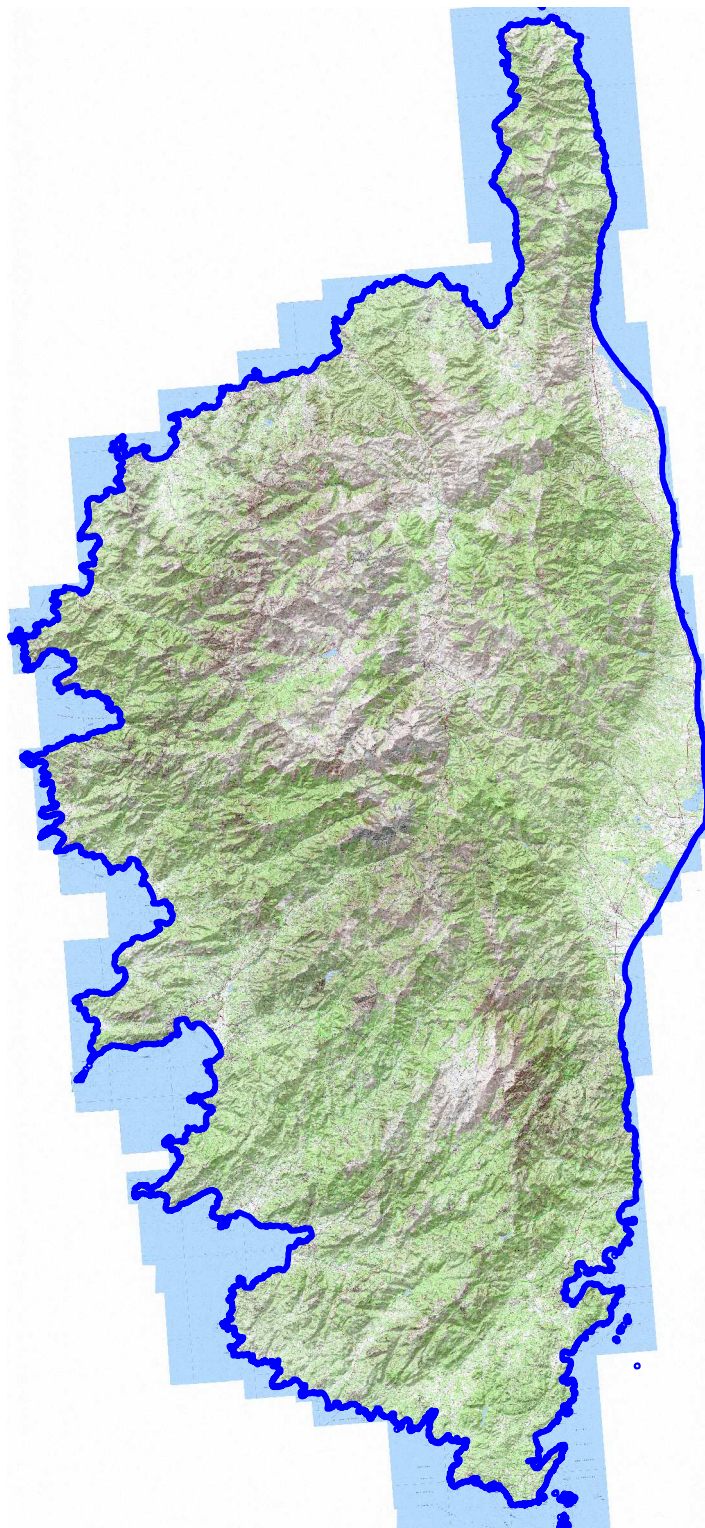
**Données ACMO**  
 Reproduction interdite

Orchidées  
**Liparis**

. *Loeselii*



*Liparis  
loeselii*



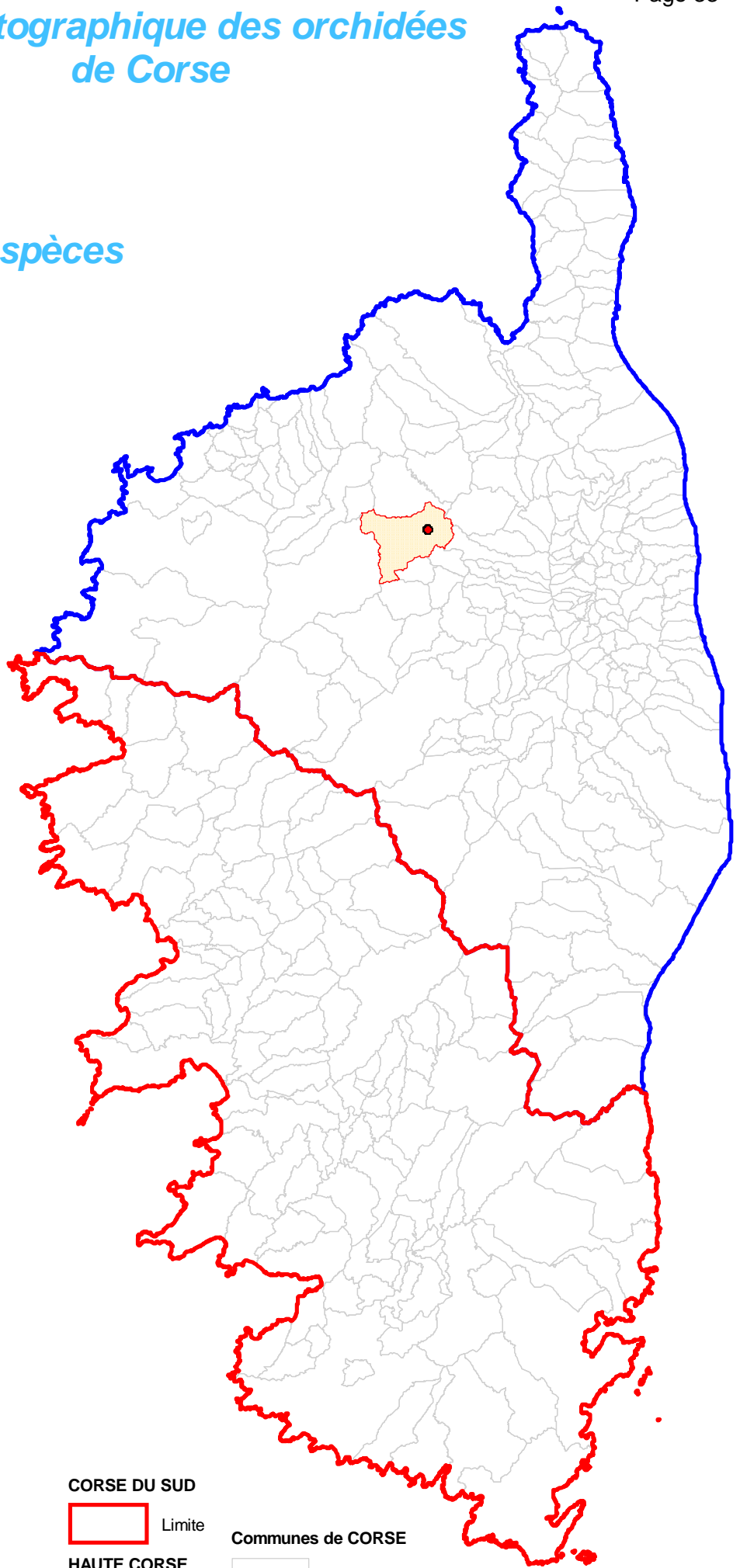


# Atlas cartographique des orchidées de Corse

## Répartition par espèces

### *Liparis Loeselii*

Floraison Juin à Juillet



#### COMMUNES

de localisation de l'espèce

 MOLTIFAO

#### CORSE DU SUD

 Limite

#### HAUTE CORSE

 Limite

#### Communes de CORSE

 Limite

Mis à jour le : 20 Décembre 2022





A.C.M.O

# Association Cynno Méditerranéenne d'Orchidologie

REGION DE CORSE  
Atlas cartographique

2022

## Orchidées *Neotinea*

- . *Corsica*
- . *Lactea*
- . *Maculata intacta*
- . *Tridentata*



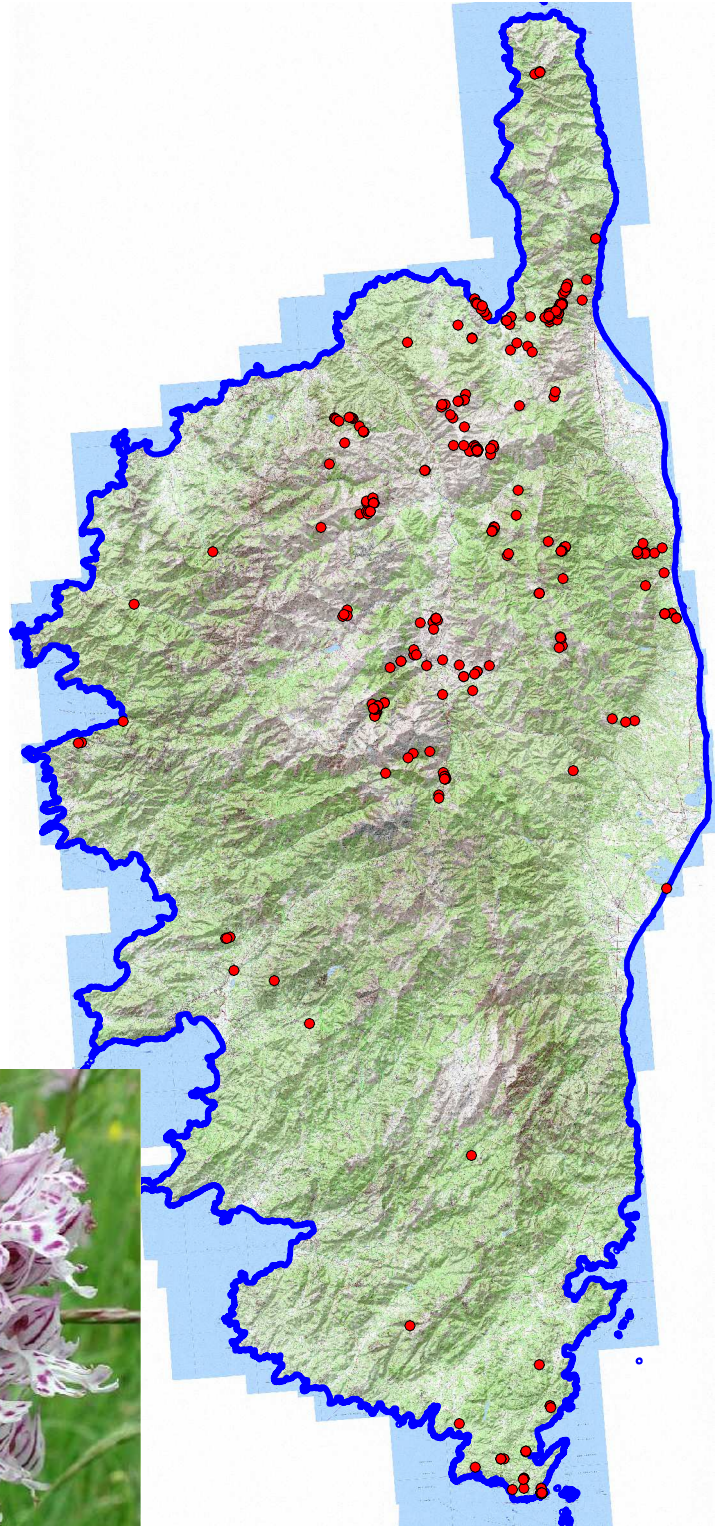
*Neotinea corsica*



*Neotinea maculata*



*Neotinea tridentata*

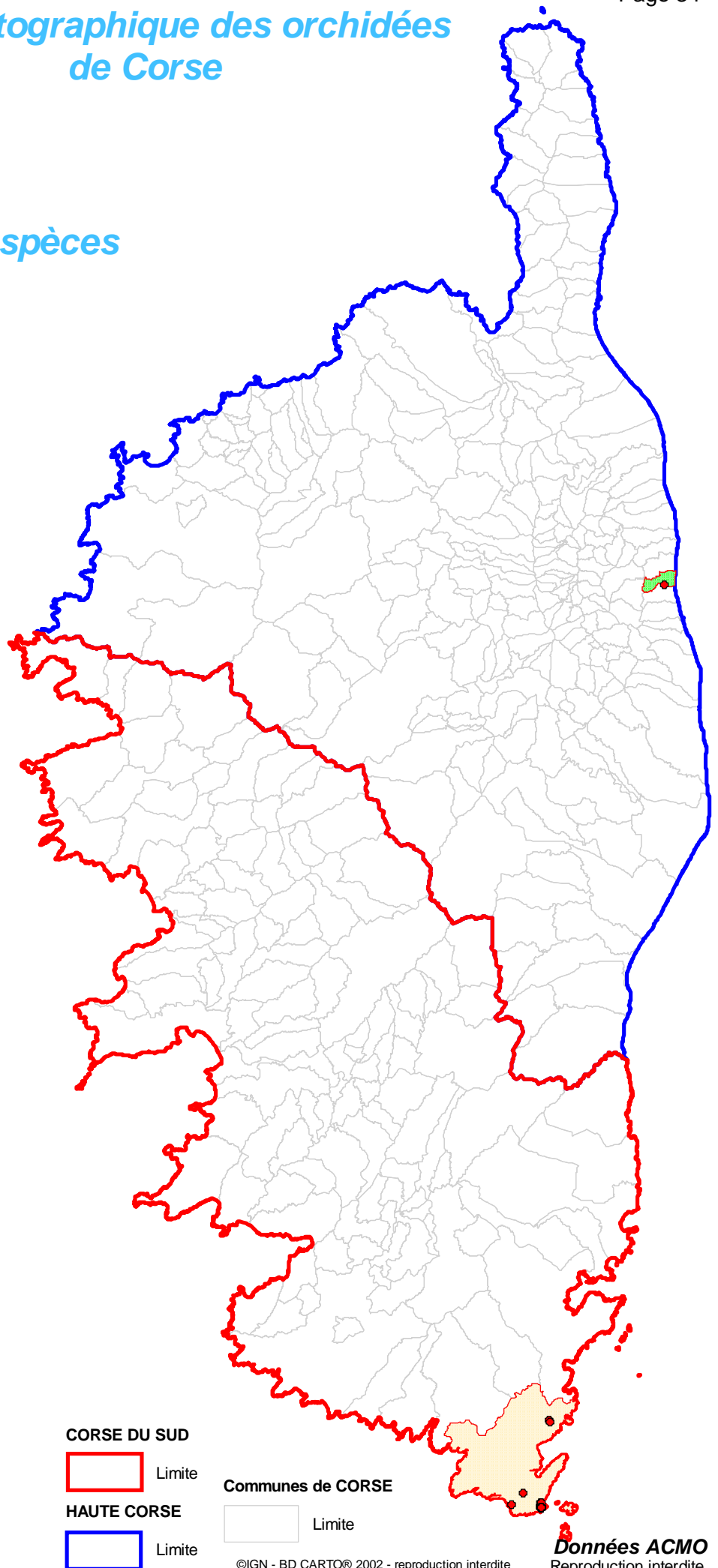


# Atlas cartographique des orchidées de Corse

## Répartition par espèces

### Neotinea Corsica

Floraison mi-Février à mi-Avril



#### COMMUNES

de localisation de l'espèce

- BONIFACIO
- SANTA-LUCIA-DI-MORIANI

#### CORSE DU SUD



#### HAUTE CORSE



#### Communes de CORSE



Mis à jour le : 20 Décembre 2022



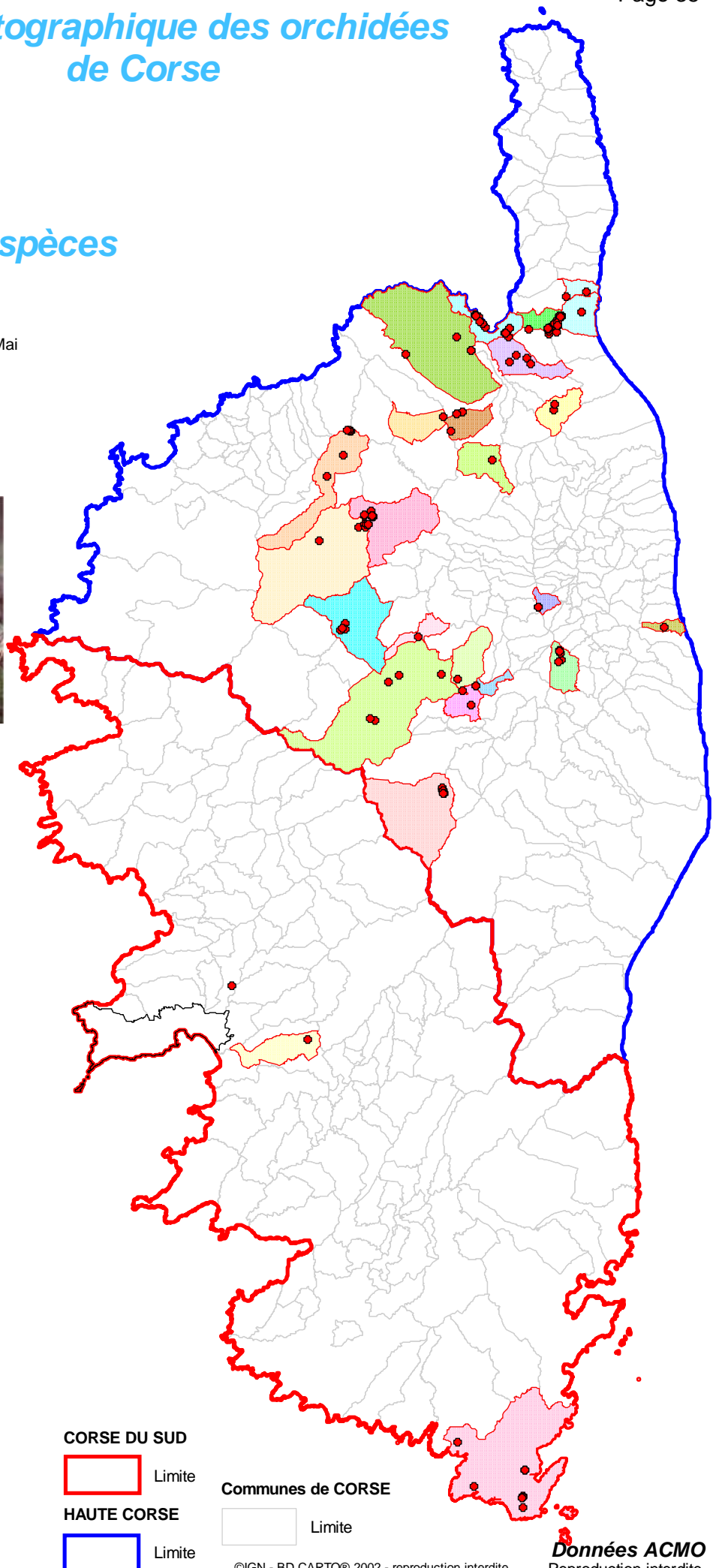
# Atlas cartographique des orchidées de Corse

## Répartition par espèces

### Neotinea

### Lactea

Floraison Mars à / Avril à mi-Mai



### COMMUNES

de localisation de l'espèce

- ASCO
- BARBAGGIO
- BASTIA
- BONIFACIO
- CAURO
- CORSCIA
- CORTE
- FAVALELLO
- LAMA
- LENTO
- MOLTIFAO
- OLETTA
- OLMI-CAPPELLA
- PIANELLO
- PIE-D'OREZZA
- POGGIO-DI-VENACO
- RUTALI
- SAINT-FLORENT
- SANTA-LUCIA-DI-MERCURIO
- SANTO-PIETRO-DI-TENDA
- SORIO
- SOVERIA
- VALLE-DI-CAMPOLORO
- VILLE-DI-PIETRABUGNO
- VIVARIO

#### CORSE DU SUD

Limite

#### HAUTE CORSE

Limite

#### Communes de CORSE

Limite

Mis à jour le : 20 Décembre 2022

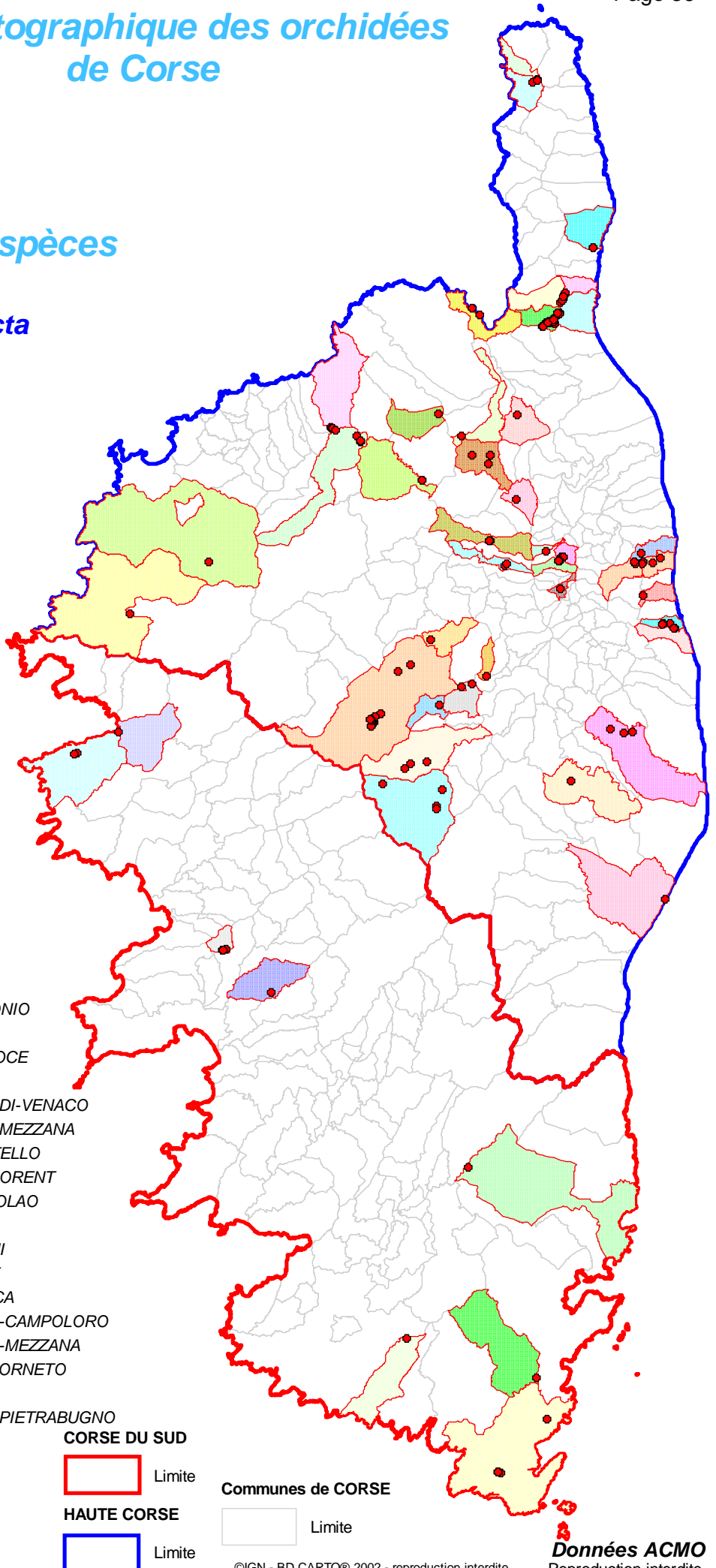




# Atlas cartographique des orchidées de Corse

## Répartition par espèces

**Neotinea  
Maculata intacta**  
Floraison Mars à Mai



### COMMUNES

de localisation de l'espèce

- ANTISANTI
- BARBAGGIO
- BASTIA
- BISINCHI
- BONIFACIO
- BRANDO
- CALENZANA
- CASANOVA
- CASTELLARE-DI-MERCURIO
- CASTIFAO
- CENTURI
- CERVIONE
- CORTE
- CROCE
- CUTTOLI-CORTICCHIATO
- FICAJA
- GALERIA
- GAVIGNANO
- GHISONACCIA
- LAMA
- LENTO
- MONACIA-D'AULLENE
- MOROSAGLIA
- MORSIGLIA
- MURATO
- OLMI-CAPPELLA
- OTA
- PALASCA

- PATRIMONIO
- PIANA
- PIEDICROCE
- PIEVE
- POGGIO-DI-VENACO
- POGGIO-MEZZANA
- QUERCITELLO
- SAINT-FLORENT
- SAN-NICOLAO
- SOTTA
- TALASANI
- TALLONE
- TRALONCA
- VALLE-DI-CAMPOLORO
- VALLE-DI-MEZZANA
- VELONE-ORNETO
- VENACO
- VILLE-DI-PIETRABUGNO

CORSE DU SUD

Limite

HAUTE CORSE

Limite

Communes de CORSE

Limite

Mis à jour le : 20 Décembre 2022

©IGN - BD CARTO© 2002 - reproduction interdite

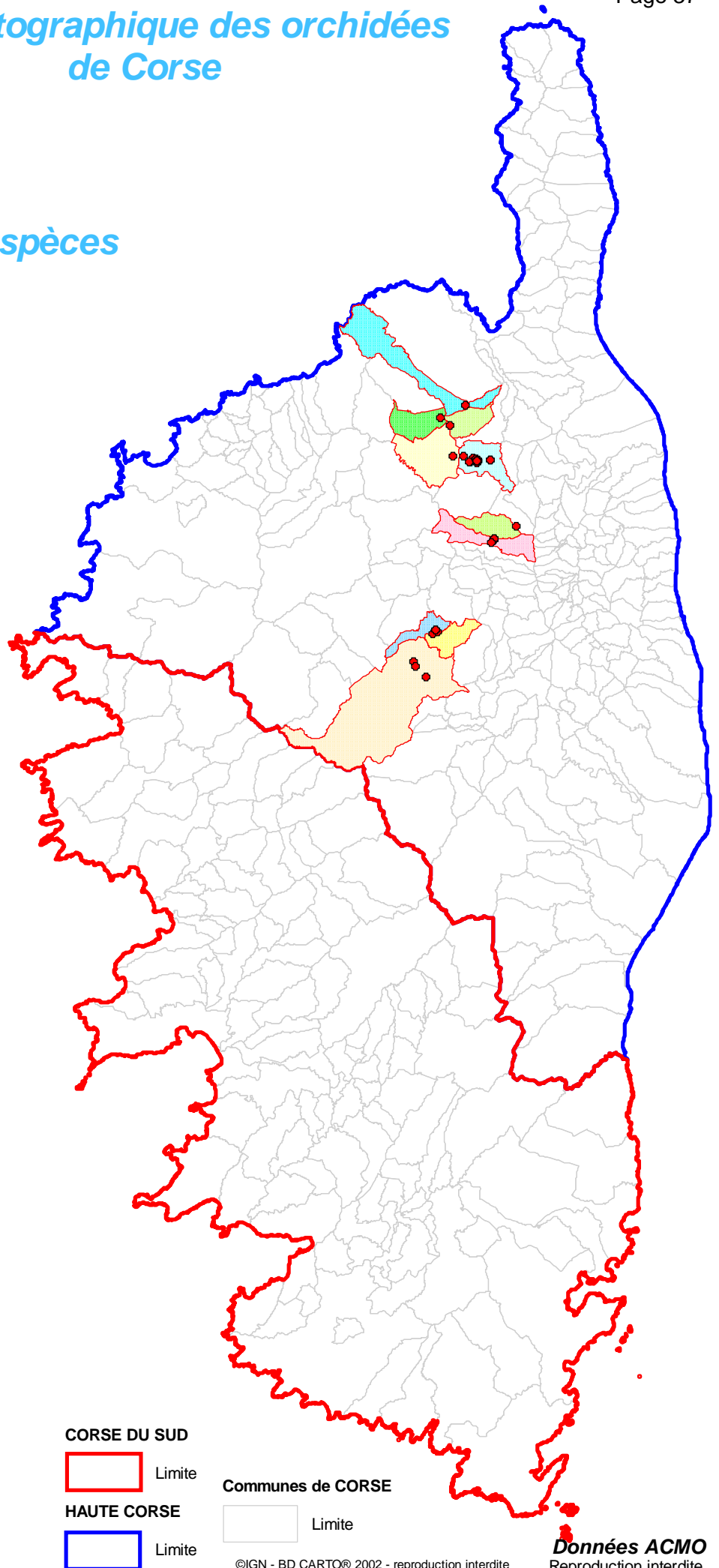
**Données ACMO**  
Reproduction interdite

# Atlas cartographique des orchidées de Corse

## Répartition par espèces

### *Neotinea Tridentata*

Floraison Avril à fin Mai



### COMMUNES

de localisation de l'espèce

- CORTE
- LAMA
- LENTO
- MOROSAGLIA
- PIETRALBA
- SAN-GAVINO-DI-TENDA
- SORIO
- SOVERIA
- TRALONCA
- VALLE-DI-ROSTINO

### CORSE DU SUD



Limite

### HAUTE CORSE



Limite

### Communes de CORSE



Limite

Mis à jour le : 20 Décembre 2022





A.C.M.O

# Association Cymro Méditerranéenne d'Orchidologie

REGION DE CORSE  
Atlas cartographique

2022

## Orchidées **Neottia**

- . *Cordata*
- . *Nidus avis*
- . *Ovata*



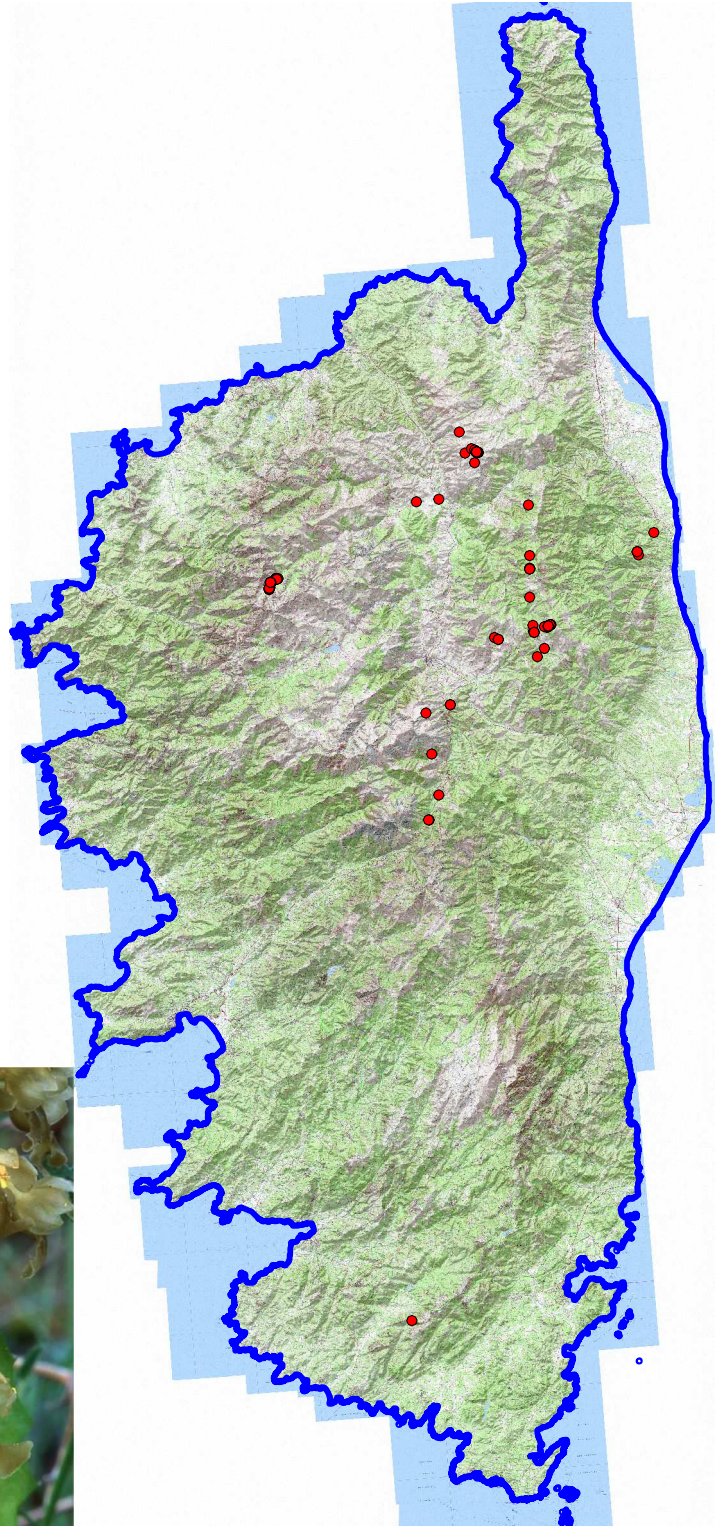
*N. cordata*



*N. ovata*



*N. nidus avis*



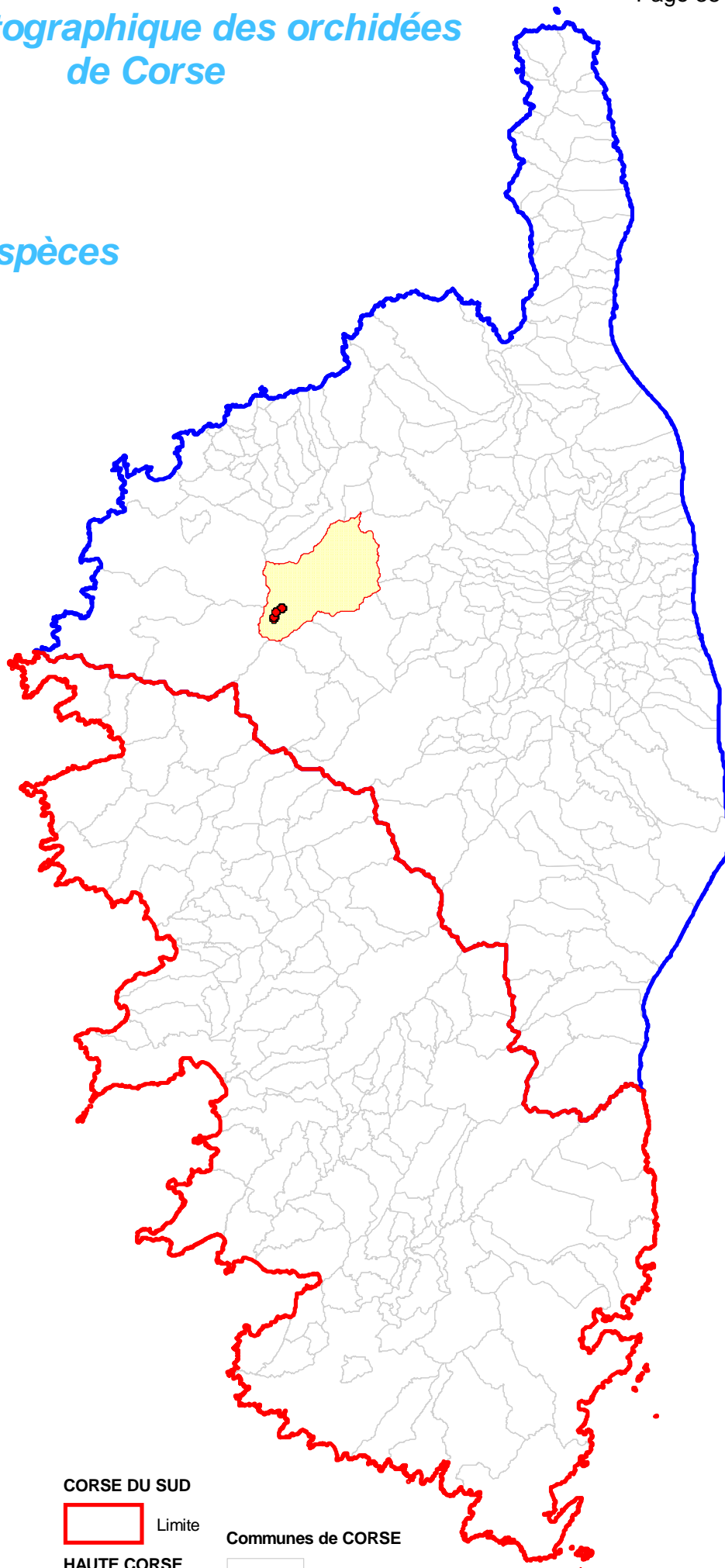


# Atlas cartographique des orchidées de Corse

## Répartition par espèces

### *Neottia Cordata*

Floraison Juin à Aout



### COMMUNES

de localisation de l'espèce

ASCO

### CORSE DU SUD

Limite

### HAUTE CORSE

Limite

### Communes de CORSE

Limite

Mis à jour le : 20 Décembre 2022

©IGN - BD CARTO© 2002 - reproduction interdite

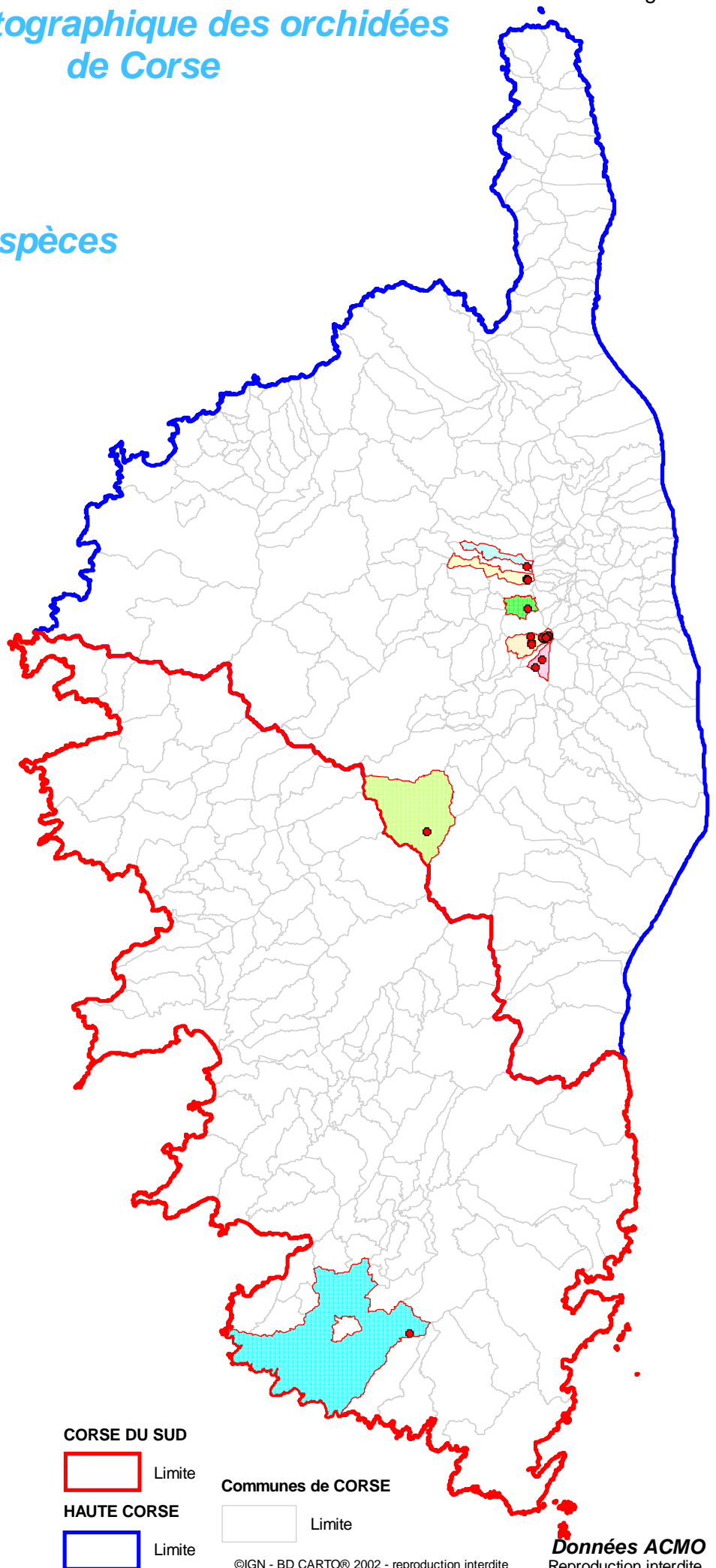
**Données ACMO**  
Reproduction interdite

# Atlas cartographique des orchidées de Corse

## Répartition par espèces

**Neottia  
Nidus avis**

Floraison Mai à Juillet



### COMMUNES

de localisation de l'espèce

- BUSTANICO
- CAMBIA
- CASTINETA
- MAZZOLA
- SALICETO
- SARTENE
- VIVARIO

CORSE DU SUD



Limite

HAUTE CORSE



Limite

Communes de CORSE



Limite

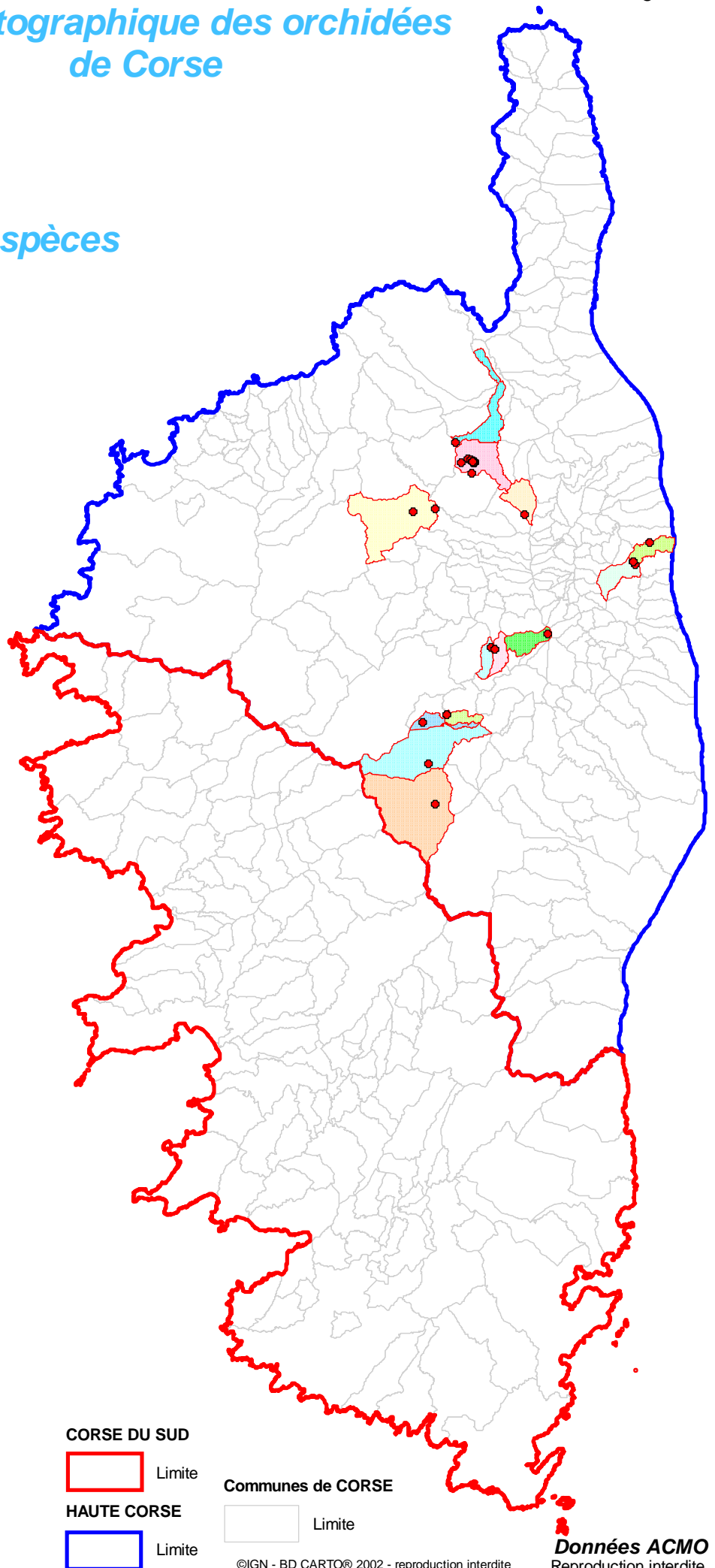
Mis à jour le : 20 Décembre 2022

# Atlas cartographique des orchidées de Corse

## Répartition par espèces

### Neottia Ovata

Floraison Mai à Juin



### COMMUNES

de localisation de l'espèce

- BISINCHI
- BUSTANICO
- CASTELLARE-DI-MERCURIO
- LENTO
- MOLTIFAO
- PIEVE
- RIVENTOSA
- SANTO-PIETRO-DI-VENACO
- SERMANO
- TALASANI
- VELONE-ORNETO
- VENACO
- VIVARIO

CORSE DU SUD



Limite

HAUTE CORSE



Limite

Communes de CORSE



Limite

Mis à jour le : 20 Décembre 2022





A.C.M.O


# Association Cypno Méditerranéenne d'Orchidologie

REGION DE CORSE  
Atlas cartographique


2022

## Orchidées Ophrys

<i>Annae</i>	<i>Lupercalis</i>
<i>Apifera</i>	<i>Marmorata</i>
<i>Aprilia</i>	<i>Morisii</i>
<i>Bombyliflora</i>	<i>Neglecta</i>
<i>Conradiae</i>	<i>Panormitana Praecox</i>
<i>Corsica</i>	<i>Paraiolae</i>
<i>Eleonorae</i>	<i>Passionis ?</i>
<i>Funerea</i>	<i>Speculum</i>
<i>Fusca-link</i>	<i>Sphegodes</i>
<i>Incubacea</i>	<i>Tenthredinifera</i>
	<i>Zonata</i>



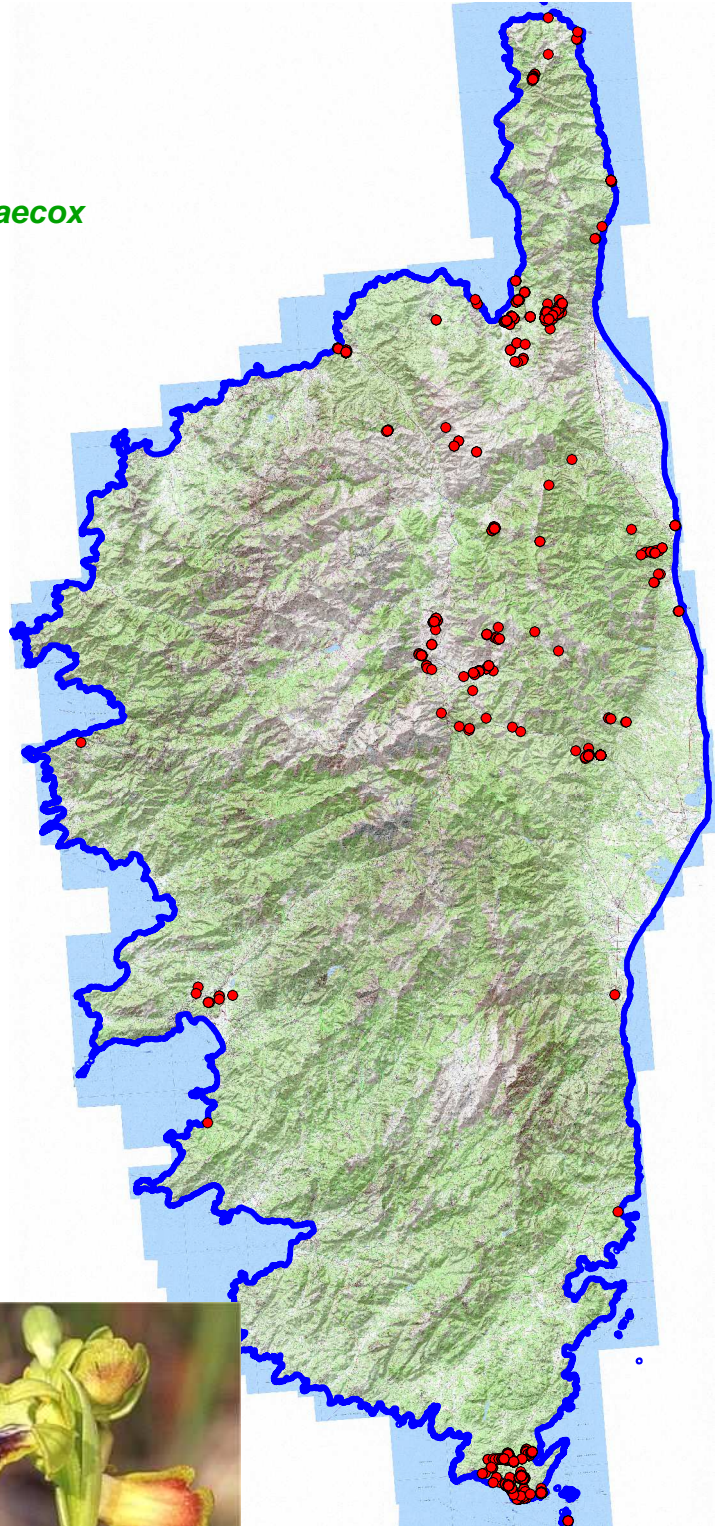
*O. annae*



*O. speculum*



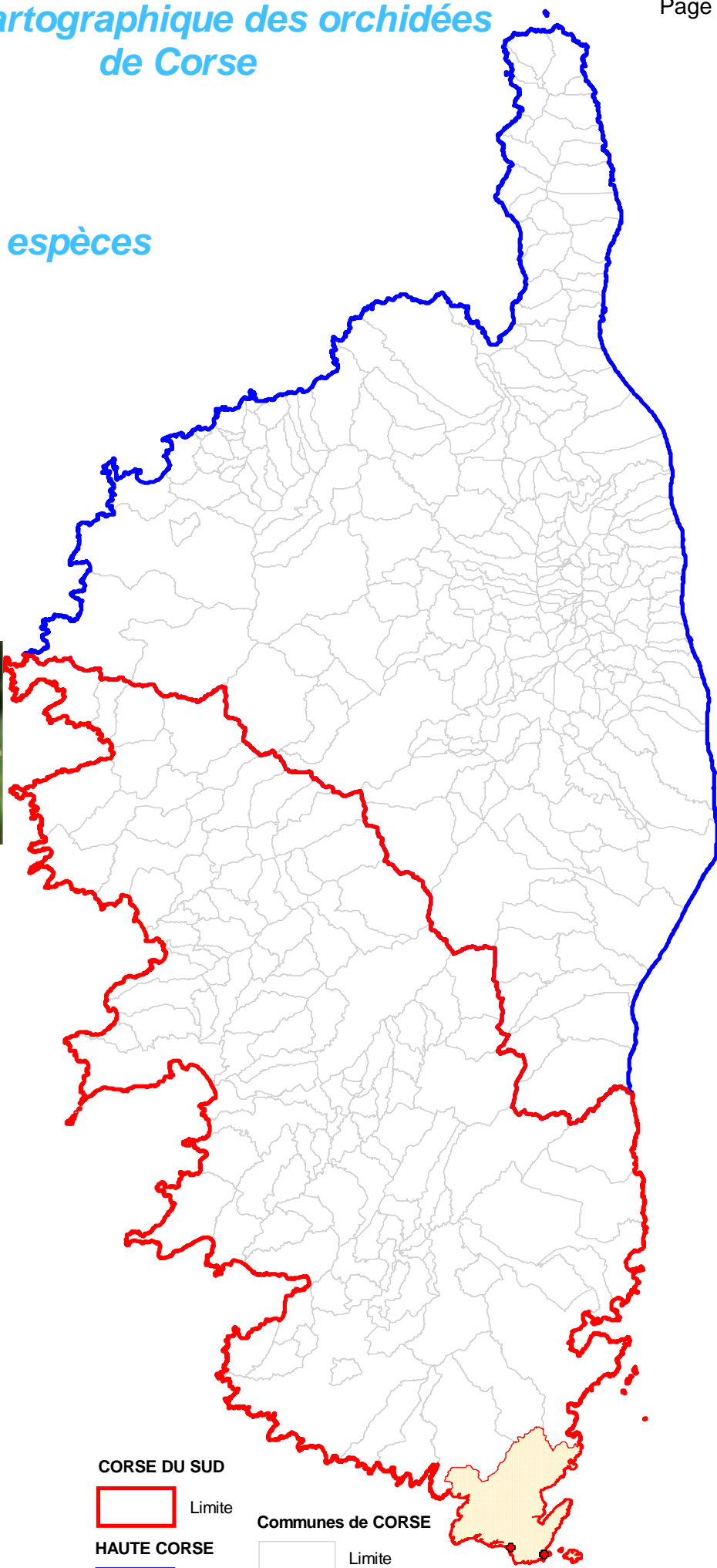
*O. eleonora*



## Répartition par espèces

### *Ophrys Annae*

Floraison Avril



#### COMMUNES

de localisation de l'espèce

BONIFACIO

CORSE DU SUD

Limite

HAUTE CORSE

Limite

Communes de CORSE

Limite

Mis à jour le : 20 Décembre 2022



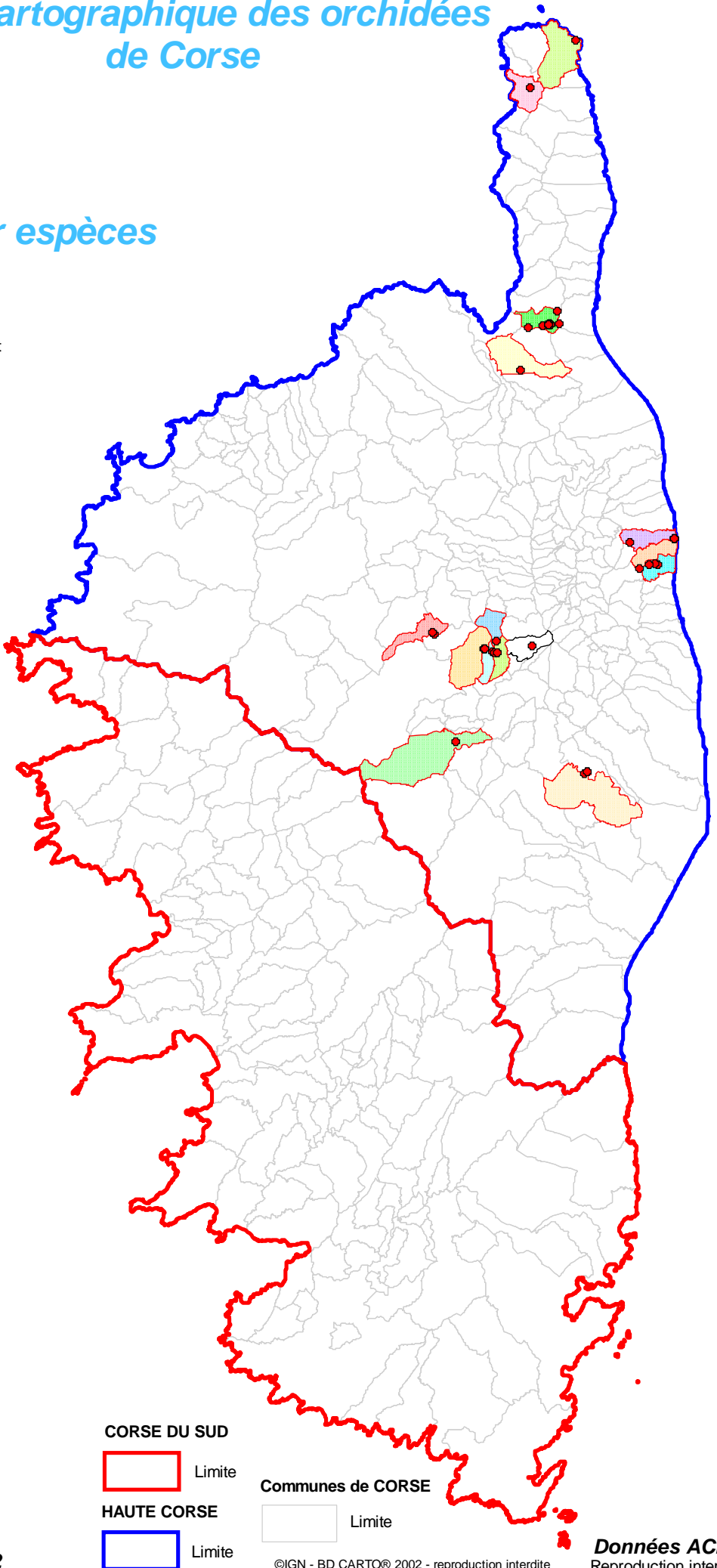


# Atlas cartographique des orchidées de Corse

## Répartition par espèces

### Ophrys Apifera

Floraison Mai à Juillet



#### COMMUNES

de localisation de l'espèce

- ANTISANTI
- BARBAGGIO
- CASTELLARE-DI-MERCURIO
- MORSIGLIA
- OLETTA
- POGGIO-MEZZANA
- ROGLIANO
- RUSIO
- SANTA-LUCIA-DI-MERCURIO
- SERMANO
- SOVERIA
- TAGLIO-ISOLACCIO
- TALASANI
- VENACO

CORSE DU SUD



Limite

HAUTE CORSE



Limite

Communes de CORSE



Limite

Mis à jour le : 20 Décembre 2022

©IGN - BD CARTO© 2002 - reproduction interdite

Données ACMO  
Reproduction interdite



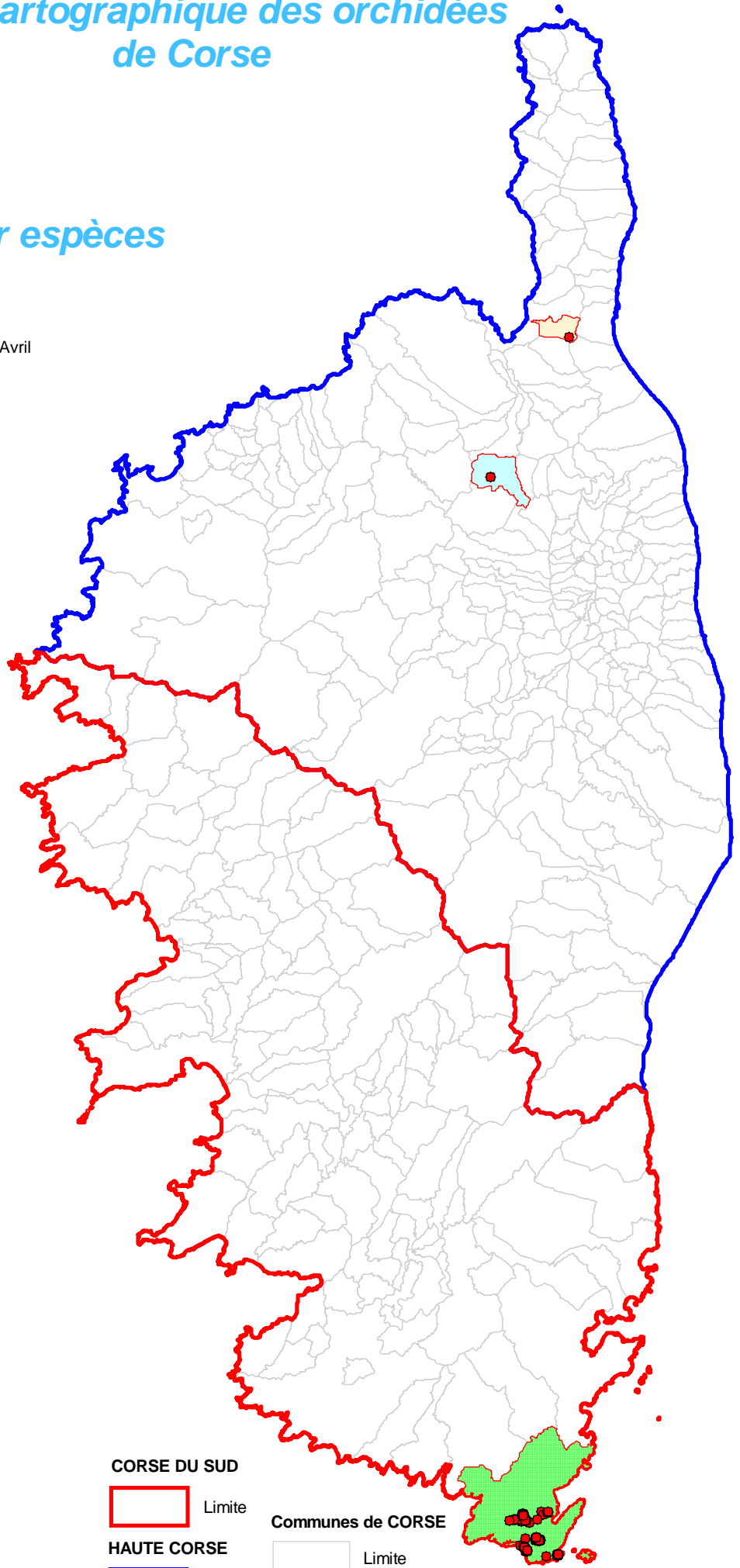


# Atlas cartographique des orchidées de Corse

## Répartition par espèces

### Ophrys Aprilia

Floraison mi-Mars à mi-Avril



#### COMMUNES

de localisation de l'espèce

- BARBAGGIO
- BONIFACIO
- LENTO

#### CORSE DU SUD

Limite

#### HAUTE CORSE

Limite

#### Communes de CORSE

Limite

Mis à jour le : 20 Décembre 2022

©IGN - BD CARTO© 2002 - reproduction interdite

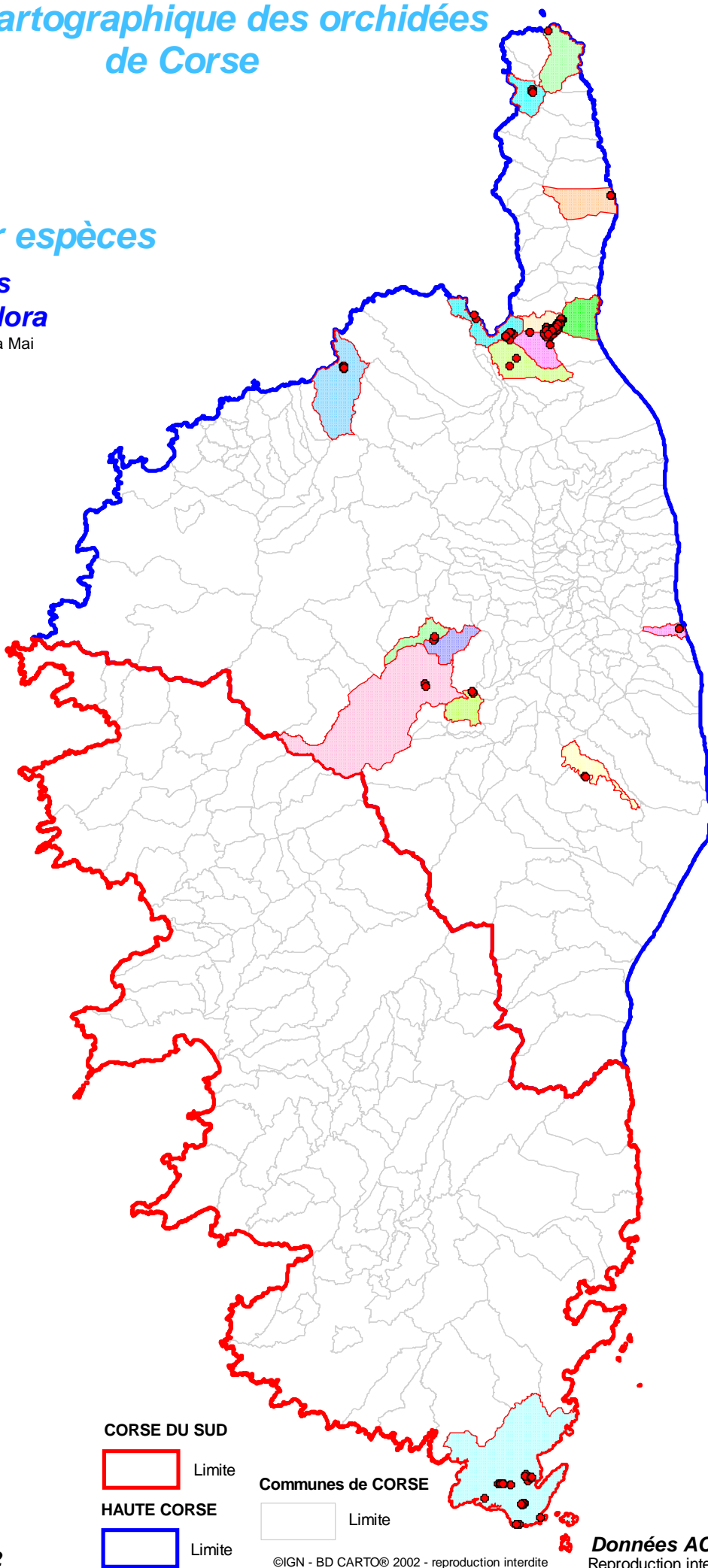
**Données ACMO**  
Reproduction interdite



# Atlas cartographique des orchidées de Corse

## Répartition par espèces

**Ophrys Bombyliflora**  
 Floraison Mars à Mai



### COMMUNES

de localisation de l'espèce


- BARBAGGIO
- BASTIA
- BONIFACIO
- CORTE
- GIUNCAGGIO
- MORSIGLIA
- OLETTA
- PALASCA
- POGGIO-D'OLETTA
- POGGIO-DI-VENACO
- ROGLIANO
- SAINT-FLORENT
- SISCO
- SOVERIA
- TRALONCA
- VALLE-DI-CAMPOLORO

CORSE DU SUD



Limite

HAUTE CORSE



Limite

Communes de CORSE



Limite

Mis à jour le : 20 Décembre 2022

©IGN - BD CARTO© 2002 - reproduction interdite

Données ACMO  
 Reproduction interdite

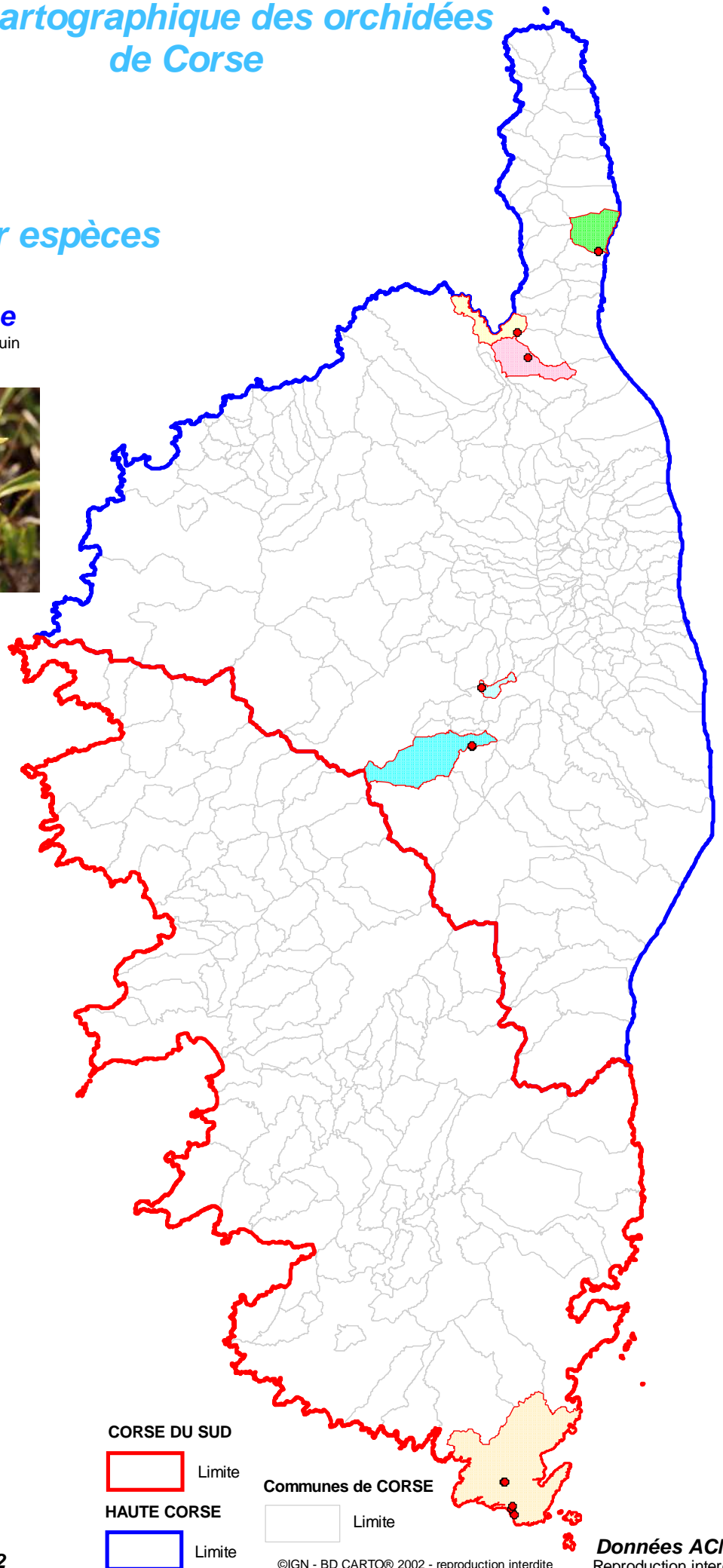


# Atlas cartographique des orchidées de Corse

## Répartition par espèces

### *Ophrys Conradiae*

Floraison Mai à Juin



#### COMMUNES

de localisation de l'espèce

- BONIFACIO
- BRANDO
- FAVALELLO
- OLETTA
- SAINT-FLORENT
- VENACO

CORSE DU SUD



Limite

HAUTE CORSE



Limite

Communes de CORSE



Limite

Mis à jour le : 20 Décembre 2022

©IGN - BD CARTO© 2002 - reproduction interdite

**Données ACMO**  
Reproduction interdite



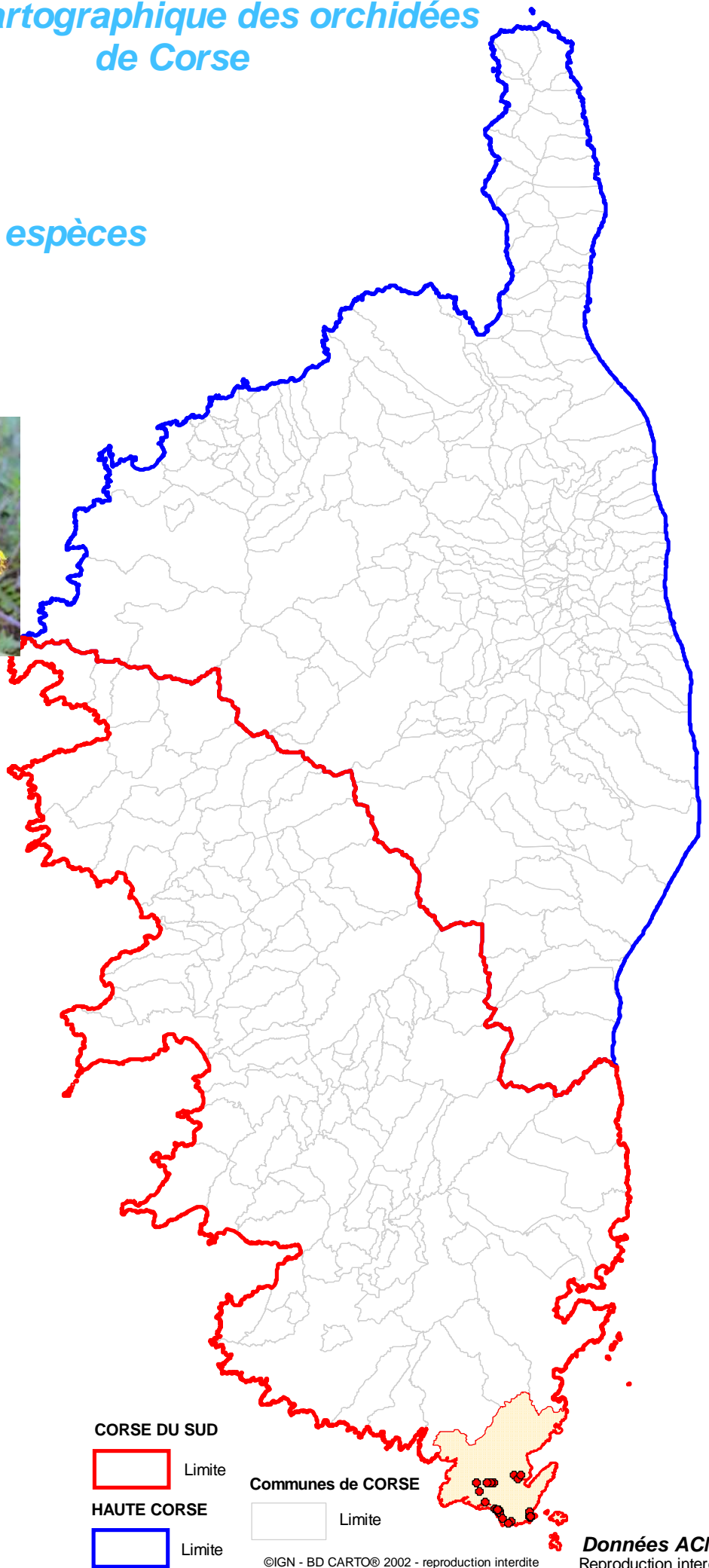


# Atlas cartographique des orchidées de Corse

## Répartition par espèces

### *Ophrys Corsica*

Floraison Février à Avril



### COMMUNES

de localisation de l'espèce

 BONIFACIO

CORSE DU SUD

 Limite

HAUTE CORSE

 Limite

Communes de CORSE

 Limite

Mis à jour le : 20 Décembre 2022

©IGN - BD CARTO© 2002 - reproduction interdite

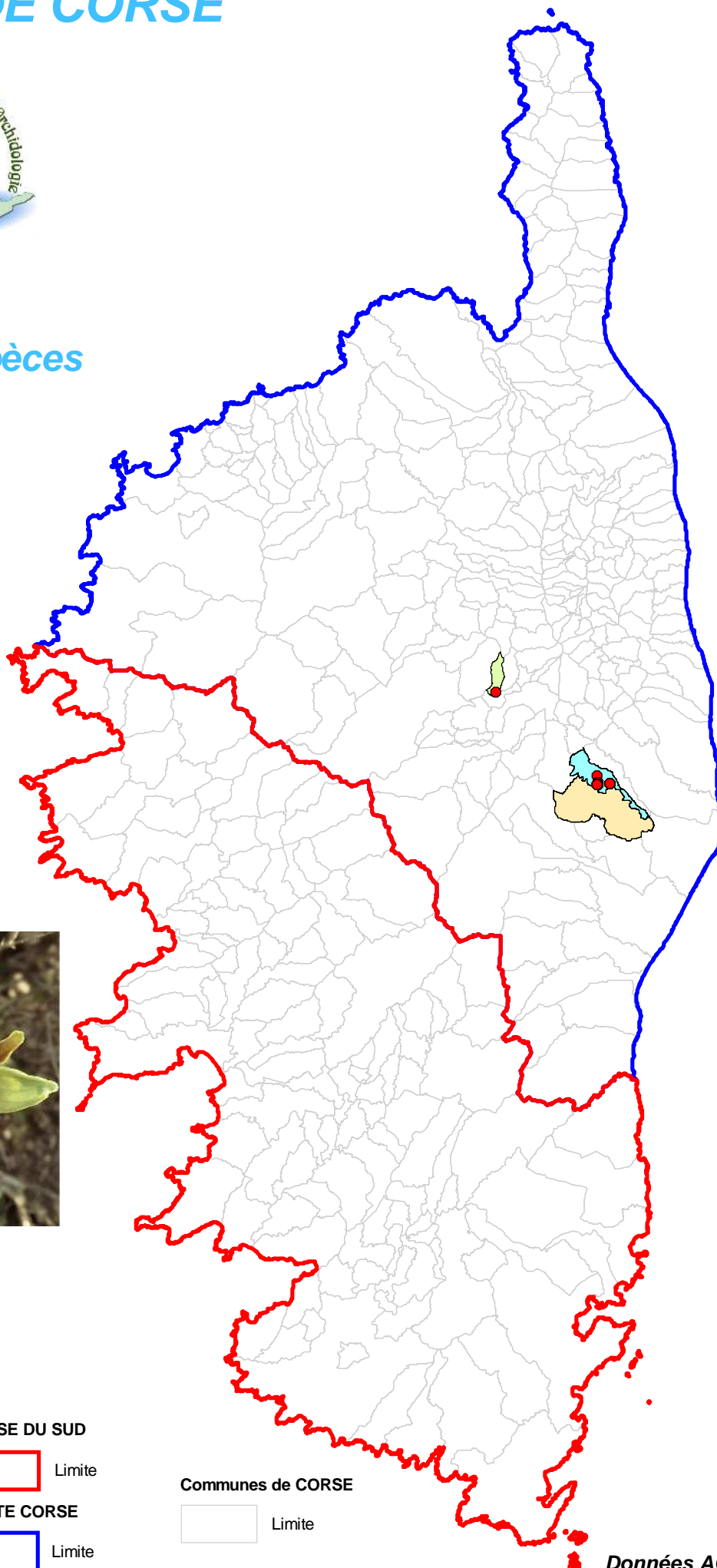
Données ACMO  
Reproduction interdite



## Répartition par espèces

### *Ophrys Eleonrae*

Floraison Mars à Avril



### COMMUNES

de localisation de l'espèce

- ANTISANTI
- CASTELLARE-DI-MERCURIO
- GIUNCAGGIO

CORSE DU SUD



Limite

HAUTE CORSE



Limite

Communes de CORSE



Limite

Mis à jour le : 22 Décembre 2022

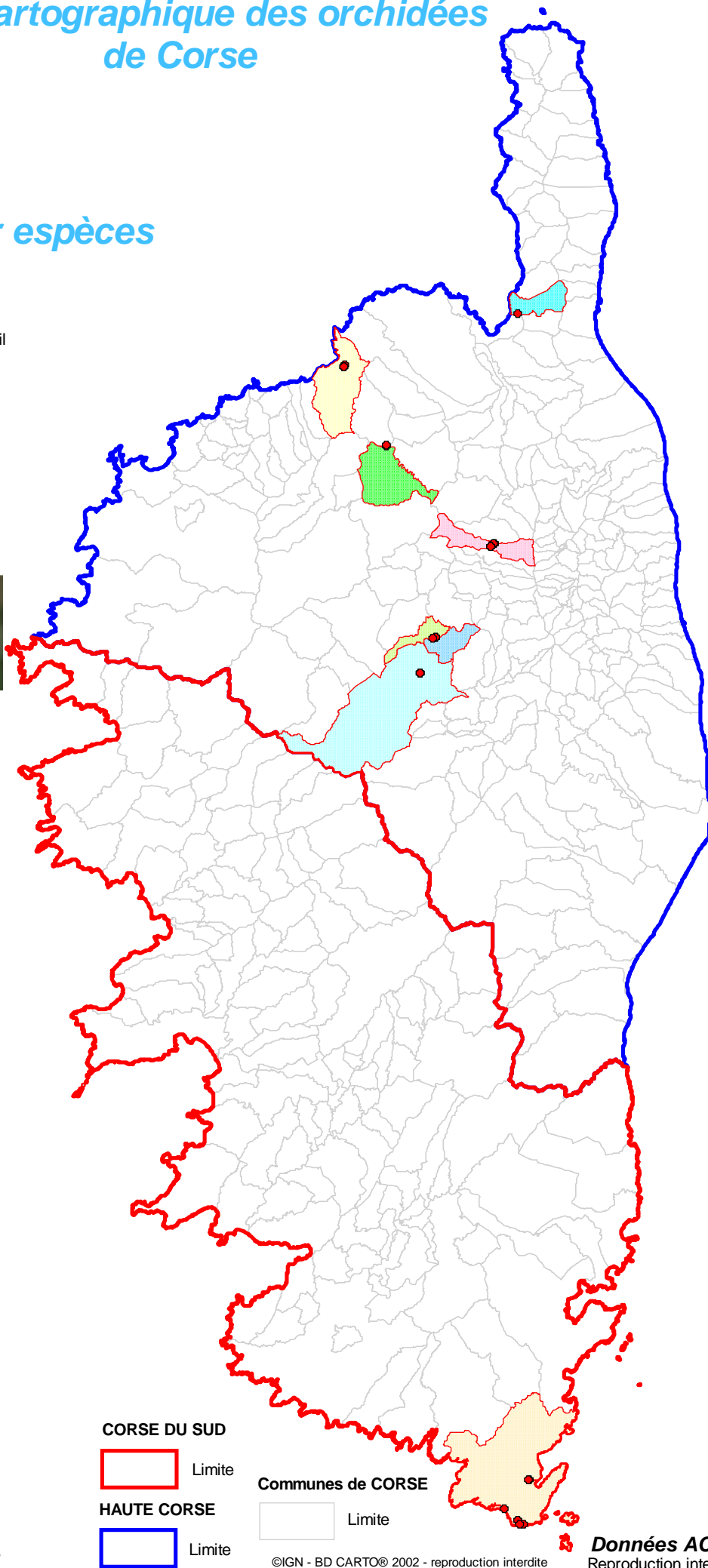


# Atlas cartographique des orchidées de Corse

## Répartition par espèces

### *Ophrys Funerea*

Floraison Mars à Avril



#### COMMUNES

de localisation de l'espèce

- BONIFACIO
- CASTIFAO
- CORTE
- MOROSAGLIA
- PALASCA
- PATRIMONIO
- SOVERIA
- TRALONCA

#### CORSE DU SUD

Limite

#### HAUTE CORSE

Limite

#### Communes de CORSE

Limite

Mis à jour le : 20 Décembre 2022

©IGN - BD CARTO© 2002 - reproduction interdite

**Données ACMO**  
Reproduction interdite

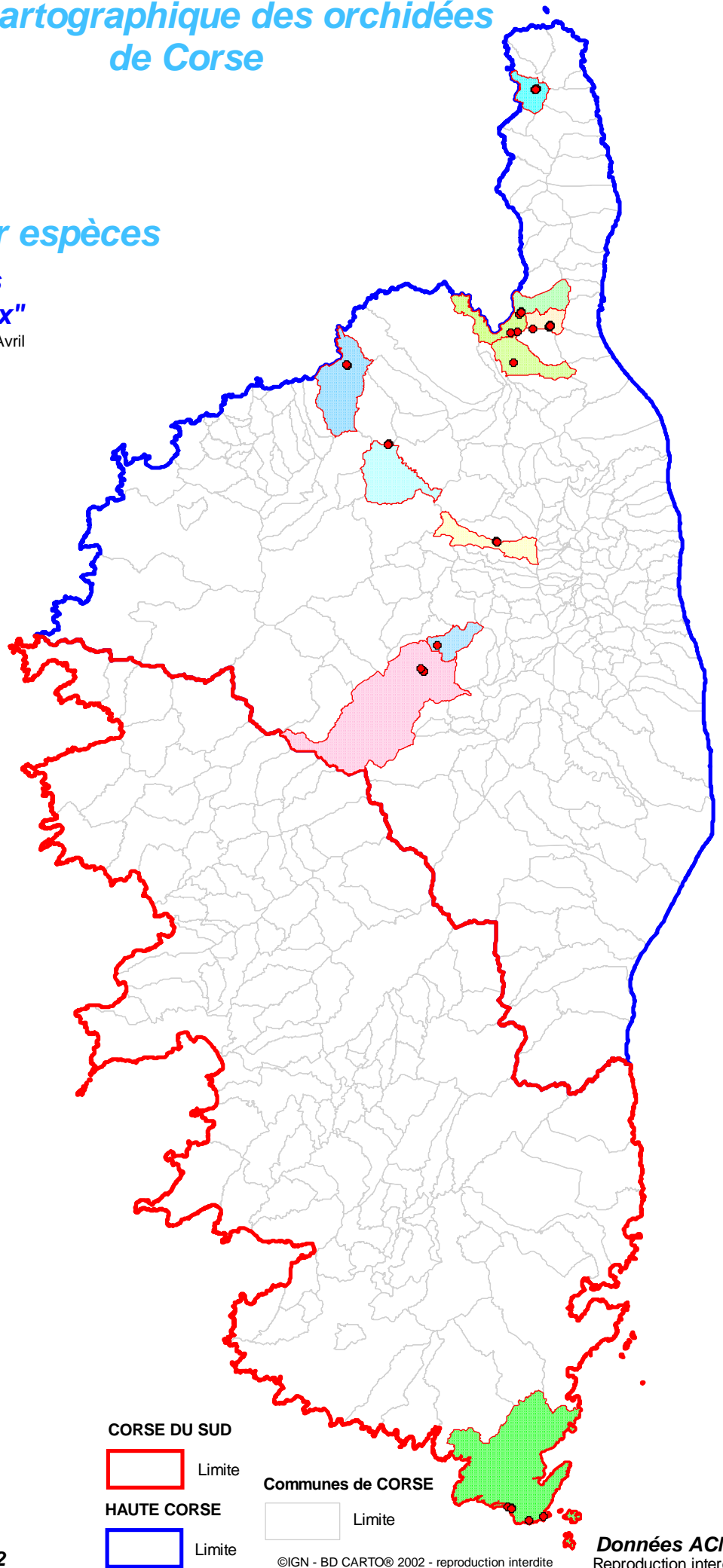




# Atlas cartographique des orchidées de Corse

## Répartition par espèces

**Ophrys  
Fusca "ex"**  
Floraison Mars à Avril



### COMMUNES

de localisation de l'espèce

- BARBAGGIO
- BONIFACIO
- CASTIFAO
- CORTE
- MOROSAGLIA
- MORSIGLIA
- OLETTA
- PALASCA
- PATRIMONIO
- SAINT-FLORENT
- TRALONCA

CORSE DU SUD



Limite

HAUTE CORSE



Limite

Communes de CORSE



Limite

Mis à jour le : 20 Décembre 2022

©IGN - BD CARTO© 2002 - reproduction interdite

**Données ACMO**  
Reproduction interdite



# Atlas cartographique des orchidées de Corse

## Répartition par espèces

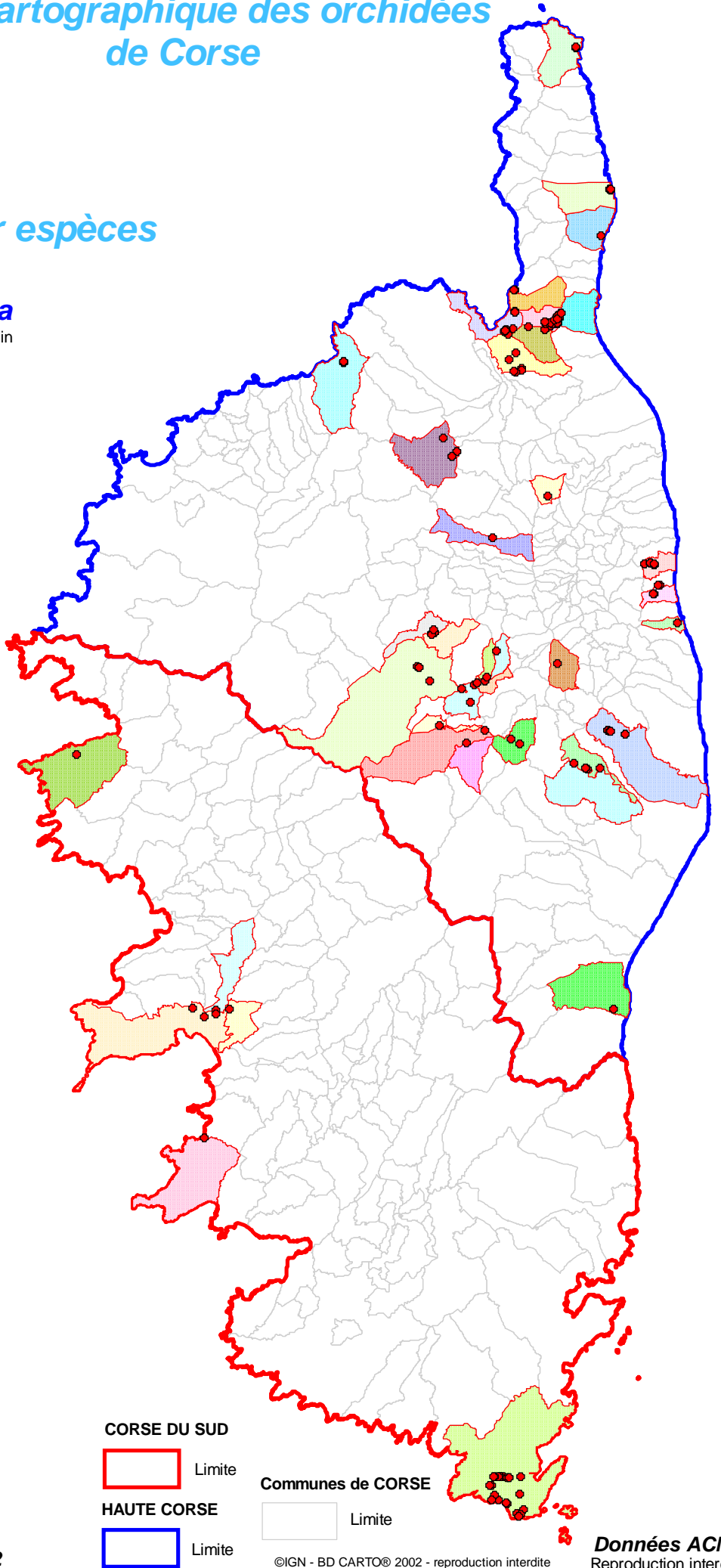
**Ophrys Incubacea**  
Floraison Mai à Juin



### COMMUNES

de localisation de l'espèce

- AJACCIO
- ALTIANI
- ANTISANTI
- BARBAGGIO
- BASTELICACCIA
- BASTIA
- BONIFACIO
- BRANDO
- CAMPILE
- CASTELLARE-DI-MERCURIO
- CORTE
- COTI-CHIAVARI
- FAVALELLO
- GIUNCAGGIO
- MOROSAGLIA
- NOCETA
- OLETTA
- PALASCA
- PATRIMONIO
- PIANA
- PIANELLO
- PIETRALBA
- POGGIO-D'OLETTA
- POGGIO-DI-VENACO
- POGGIO-MEZZANA
- ROGLIANO
- SAINT-FLORENT
- SAN-NICOLAO
- SANTO-PIETRO-DI-VENACO
- SARROLA-CARCOPINO
- SERMANO
- SISCO
- SOVERIA
- TALLONE
- TRALONCA
- VALLE-DI-CAMPOLORO
- VENACO
- VENTISERI



CORSE DU SUD



Limite

HAUTE CORSE



Limite

Communes de CORSE



Limite

Mis à jour le : 20 Décembre 2022

©IGN - BD CARTO© 2002 - reproduction interdite

Données ACMO  
Reproduction interdite

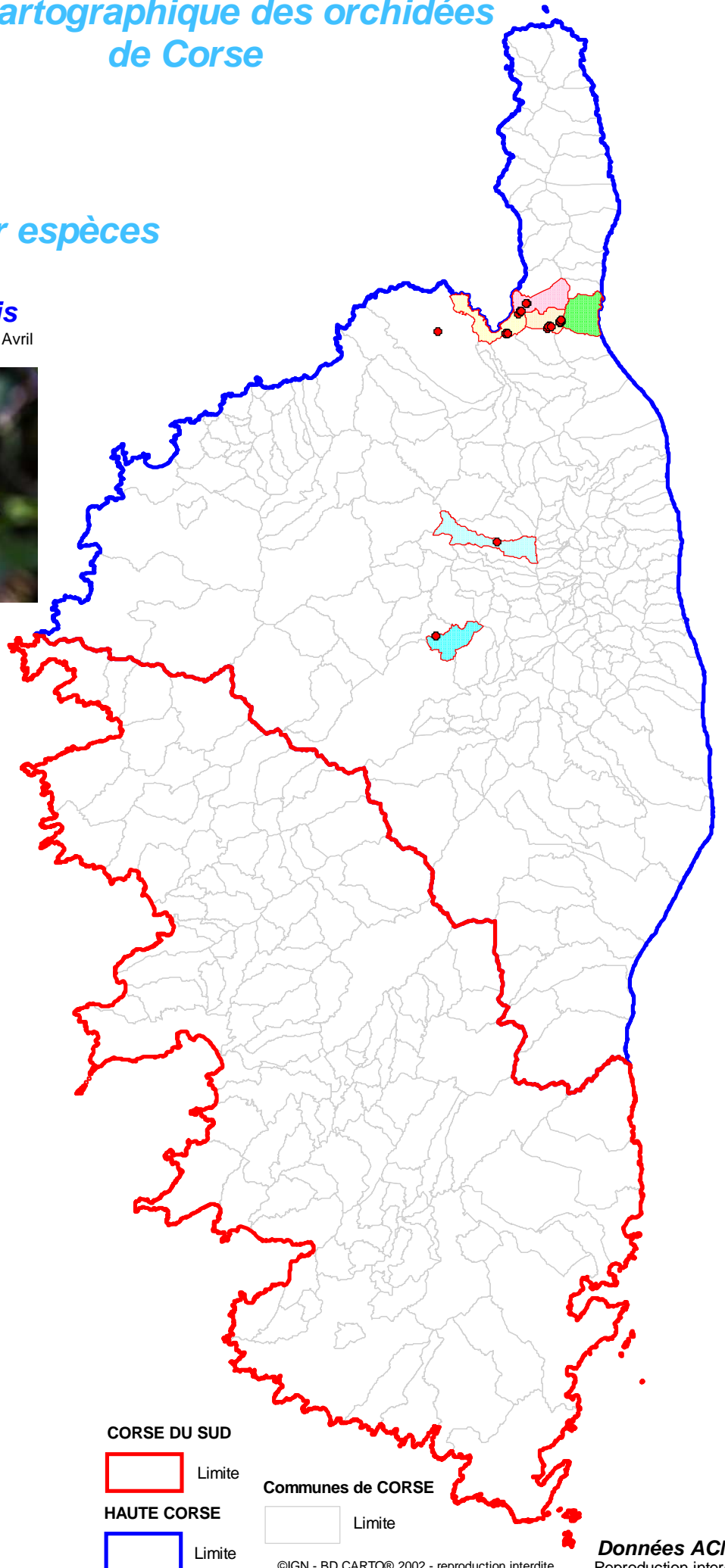


# Atlas cartographique des orchidées de Corse

## Répartition par espèces

### *Ophrys Lupercalis*

Floraison Février à Avril



### COMMUNES

de localisation de l'espèce


- BARBAGGIO
- BASTIA
- MOROSAGLIA
- PATRIMONIO
- SAINT-FLORENT
- TRALONCA

CORSE DU SUD



Limite

HAUTE CORSE



Limite

Communes de CORSE



Limite

Mis à jour le : 20 Décembre 2022



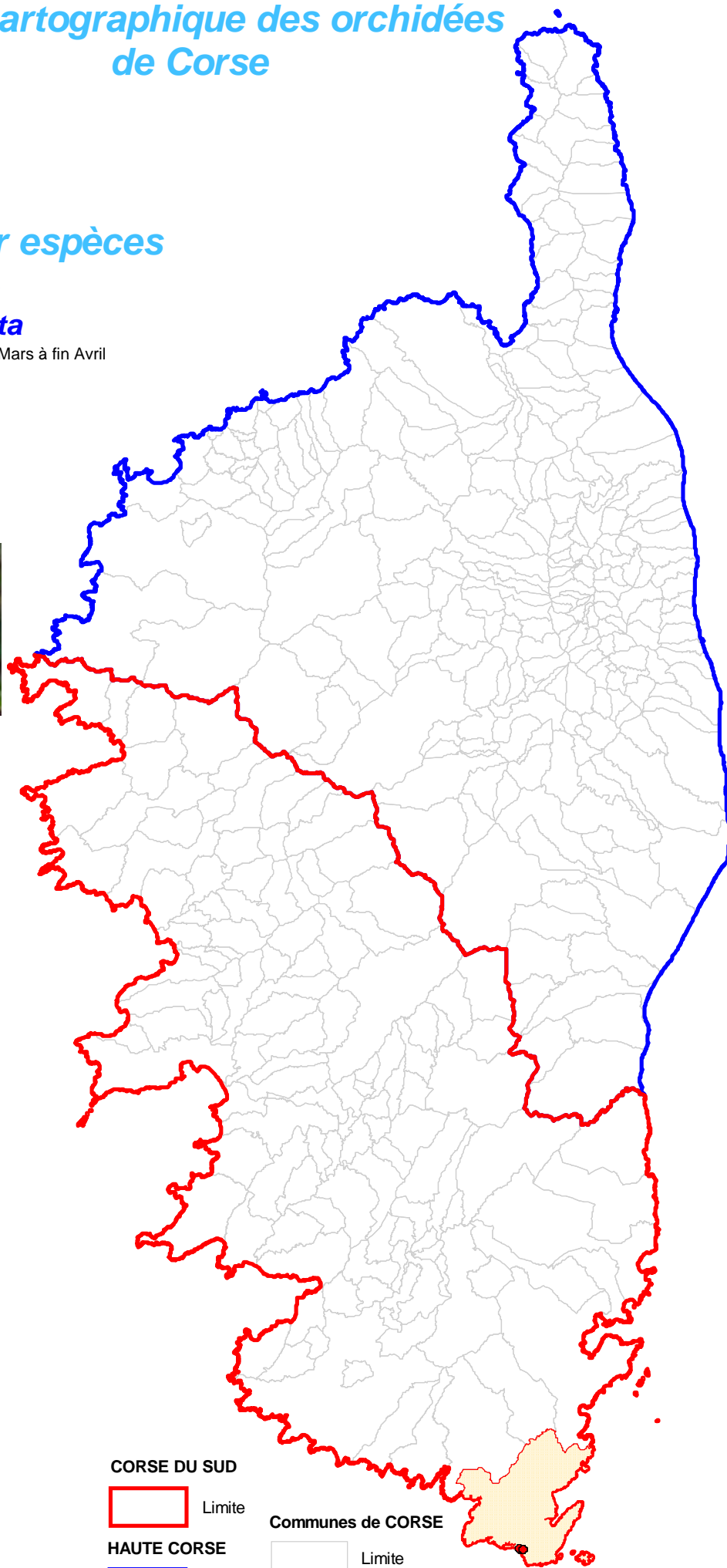


# Atlas cartographique des orchidées de Corse

## Répartition par espèces

### *Ophrys Marmorata*

Floraison Fin Février début Mars à fin Avril



#### COMMUNES

de localisation de l'espèce

 BONIFACIO


CORSE DU SUD

 Limite

HAUTE CORSE

 Limite

Communes de CORSE

 Limite

Mis à jour le : 20 Décembre 2022

©IGN - BD CARTO© 2002 - reproduction interdite

**Données ACMO**  
Reproduction interdite

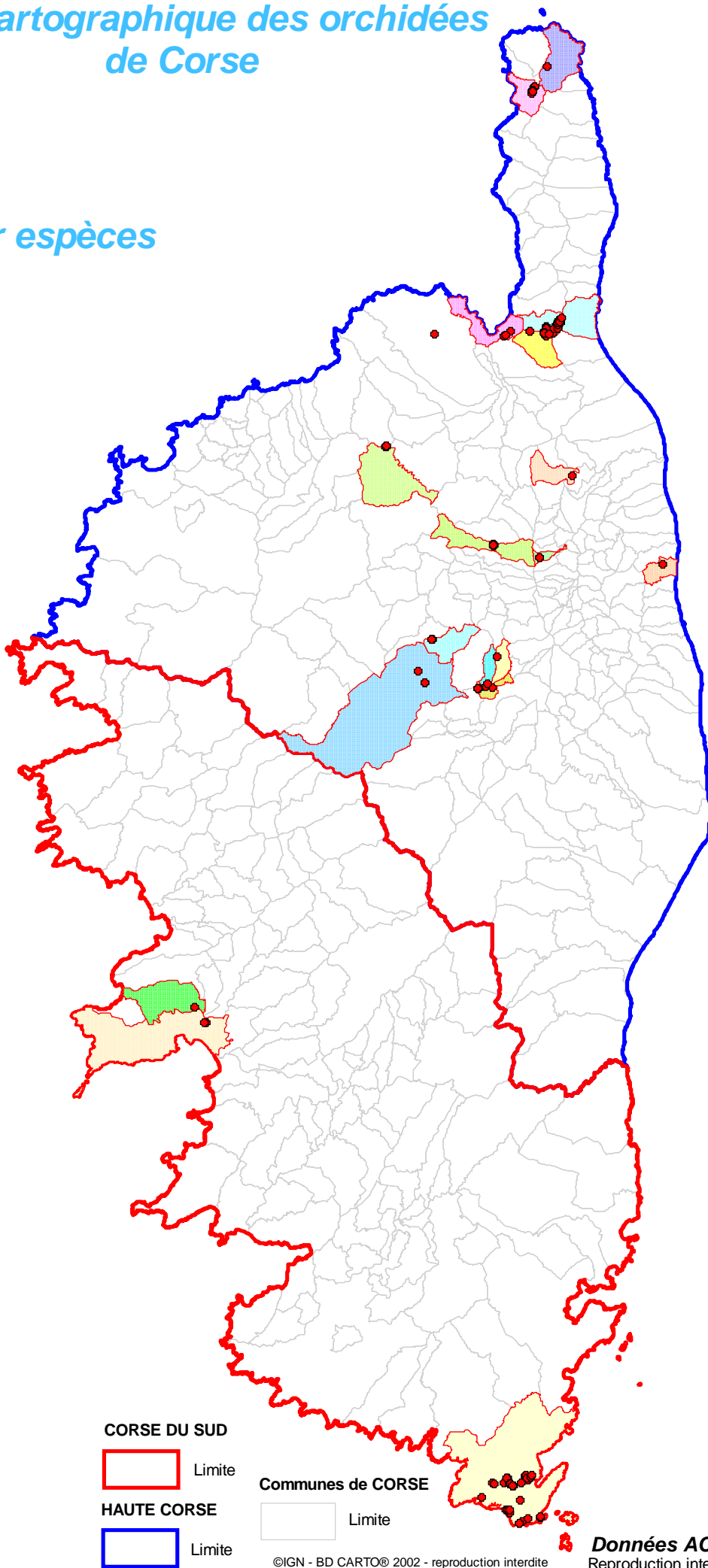


# Atlas cartographique des orchidées de Corse

## Répartition par espèces

### Ophrys Morisii

Floraison Mars à Mai



### COMMUNES

de localisation de l'espèce

- AJACCIO
- ALATA
- BARBAGGIO
- BASTIA
- BONIFACIO
- CASTELLARE-DI-MERCURIO
- CASTIFAO
- CORTE
- FAVALELLO
- MOROSAGLIA
- MORSIGLIA
- POGGIO-D'OLETTA
- POGGIO-MEZZANA
- QUERCITELLO
- ROGLIANO
- SAINT-FLORENT
- SERMANO
- TRALONCA
- VOLPAJOLA

CORSE DU SUD



Limite

HAUTE CORSE



Limite

Communes de CORSE



Limite

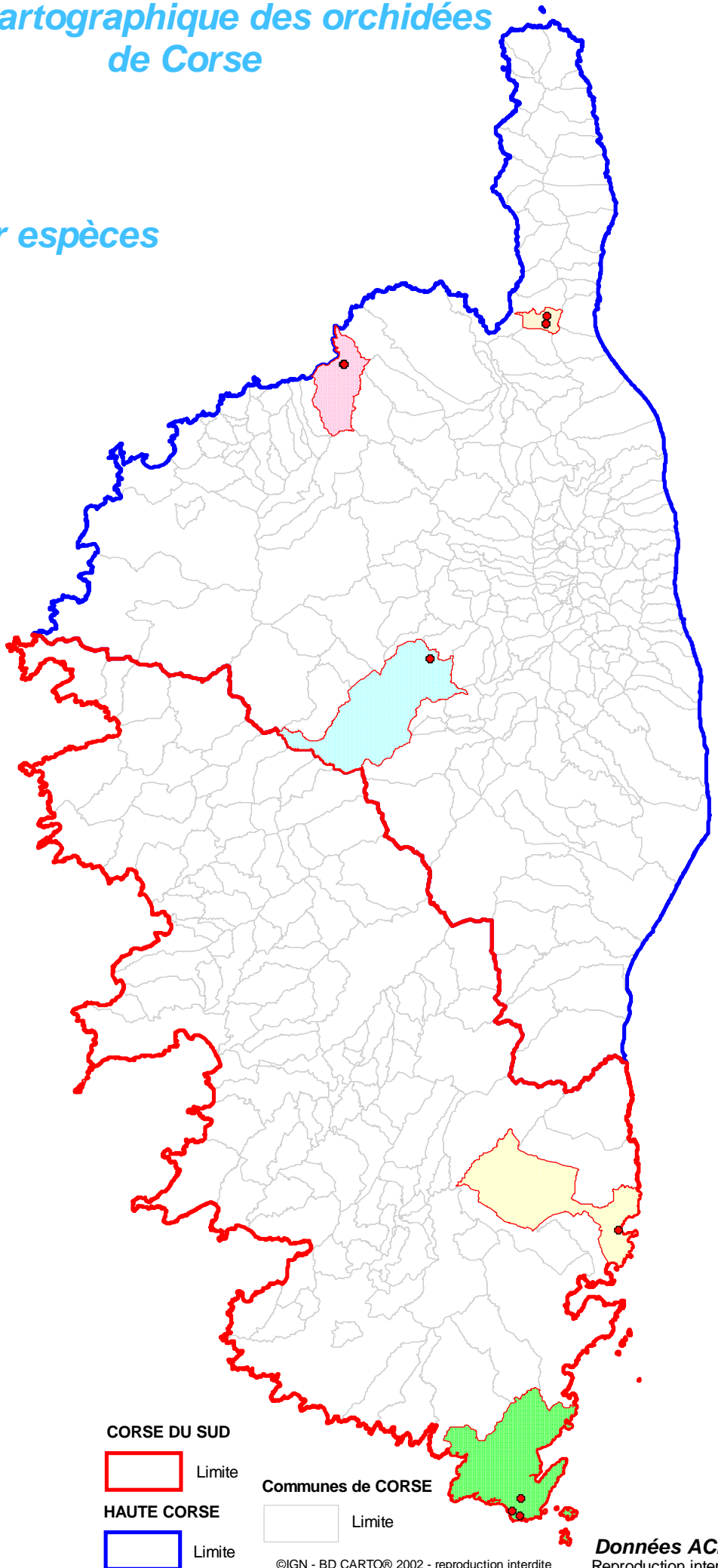
Mis à jour le : 20 Décembre 2022



# Atlas cartographique des orchidées de Corse

## Répartition par espèces

### Ophrys Neglecta



### COMMUNES

de localisation de l'espèce

- BARBAGGIO
- BONIFACIO
- CORTE
- PALASCA
- ZONZA

CORSE DU SUD



Limite

HAUTE CORSE



Limite

Communes de CORSE



Limite

Mis à jour le : 20 Décembre 2022





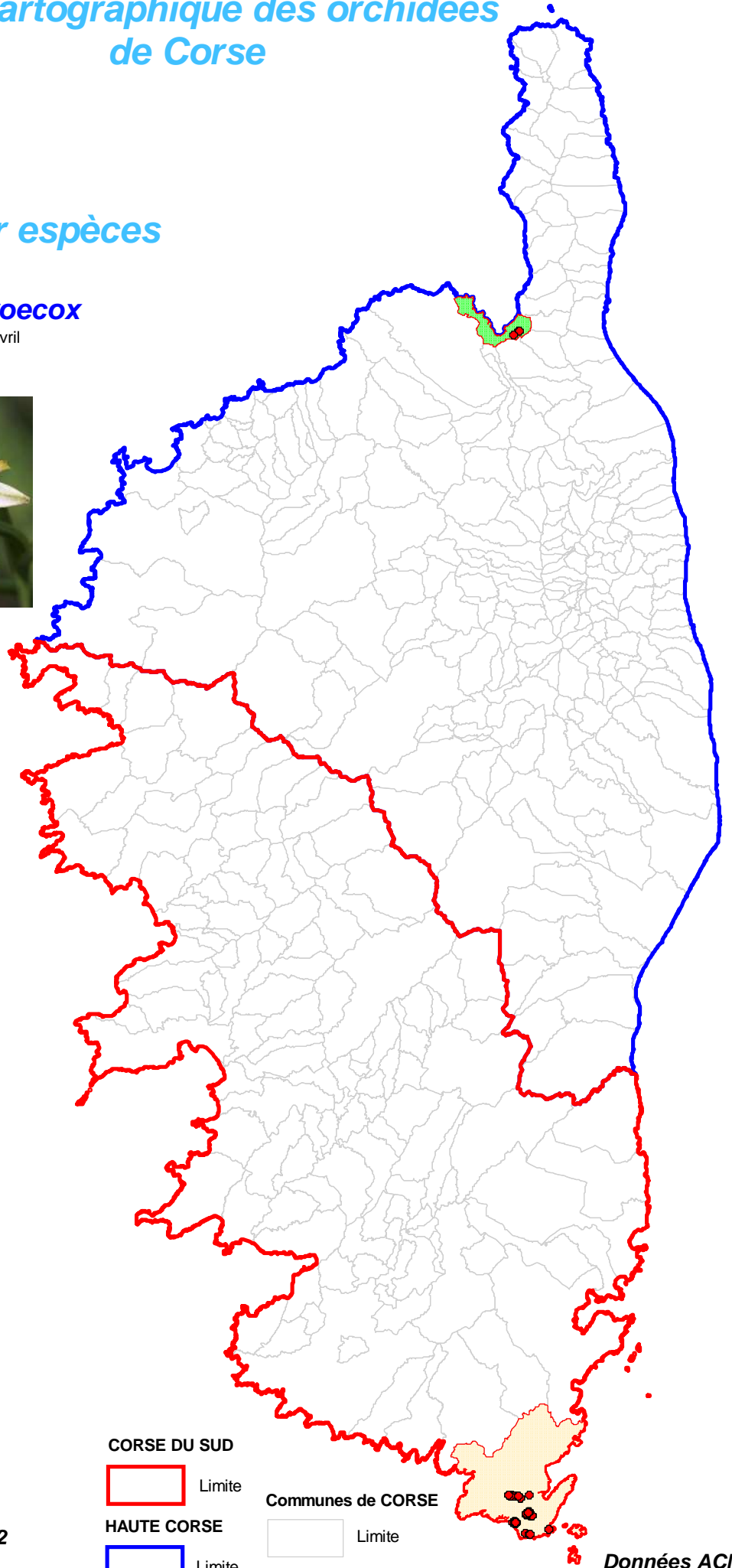
# Atlas cartographique des orchidées de Corse

## Répartition par espèces

### Ophrys

### Panormitana-proecox

Floraison Janvier à Avril



#### COMMUNES

de localisation de l'espèce

- BONIFACIO
- SAINT-FLORENT

#### CORSE DU SUD

Limite

#### HAUTE CORSE

Limite

#### Communes de CORSE

Limite

Mis à jour le : 20 Décembre 2022

©IGN - BD CARTO© 2002 - reproduction interdite

**Données ACMO**  
Reproduction interdite

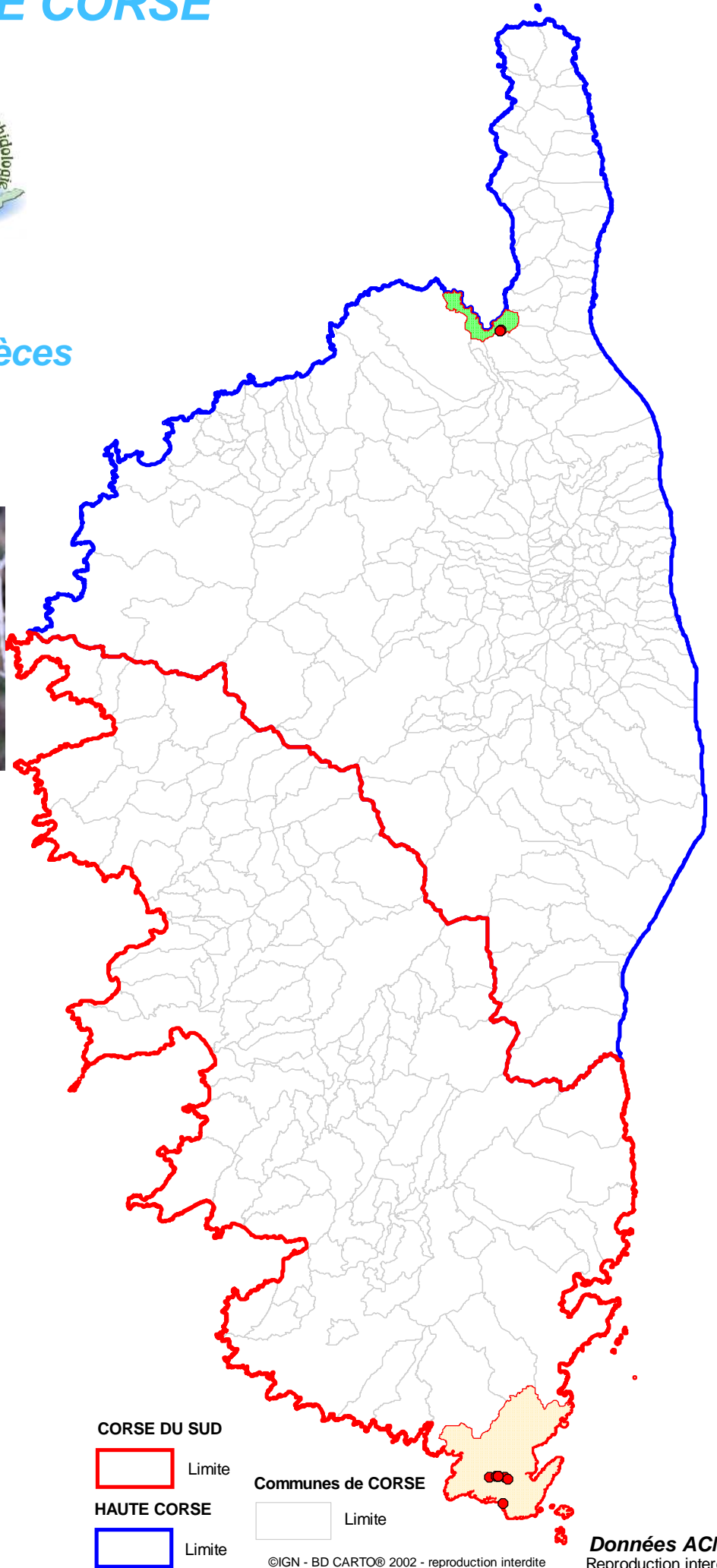
# ORCHIDEES DE CORSE



## Répartition par espèces

### Ophrys Passionis

Floraison Mars à Mai



#### COMMUNES

de localisation de l'espèce

- BONIFACIO
- SAINT-FLORENT

#### CORSE DU SUD

Limite

#### HAUTE CORSE

Limite

#### Communes de CORSE

Limite

Mis à jour le : 20 Décembre 2022

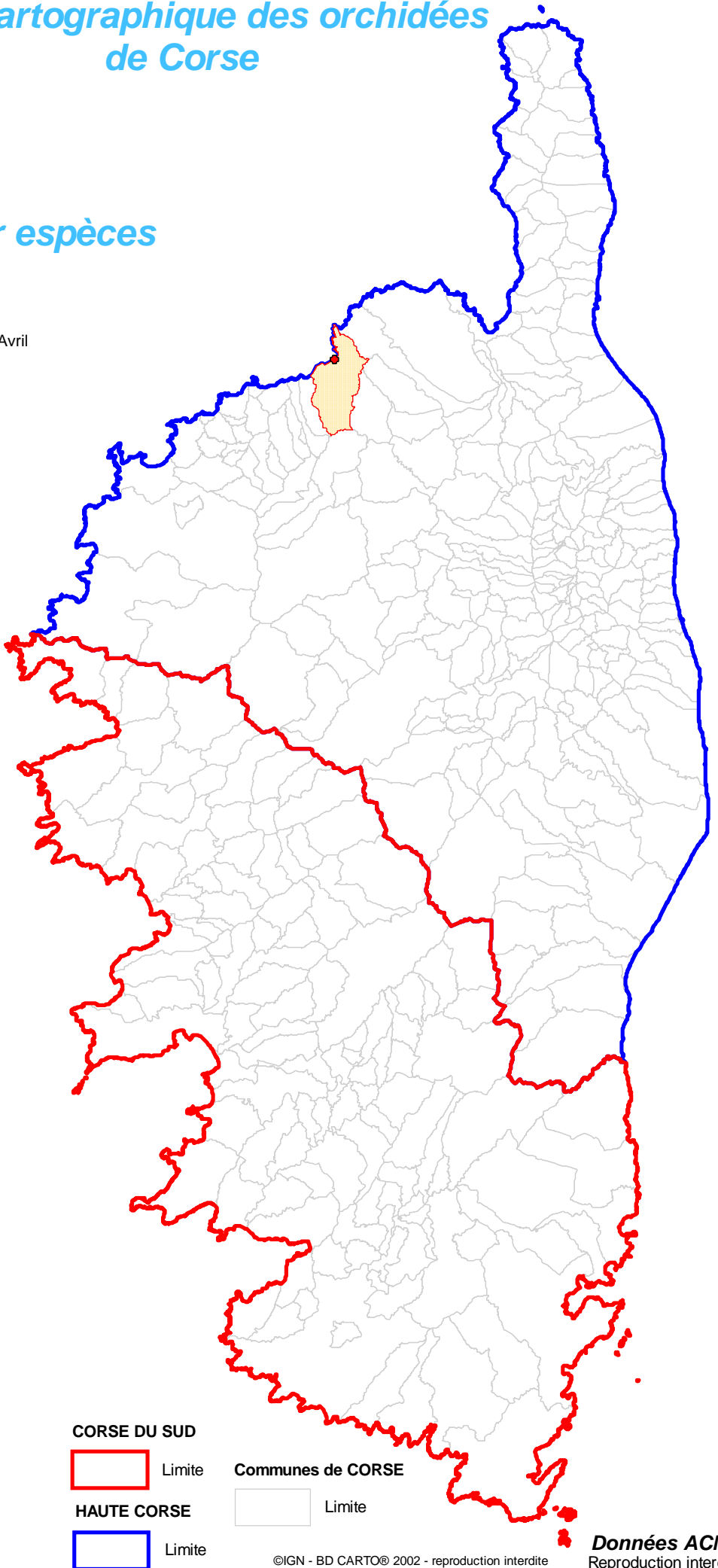


# Atlas cartographique des orchidées de Corse

## Répartition par espèces

### *Ophrys* *Peraiolae*

Floraison mi-Mars à mi-Avril



#### COMMUNES

de localisation de l'espèce

 PALASCA

CORSE DU SUD

 Limite

HAUTE CORSE

 Limite

Communes de CORSE

 Limite

Mis à jour le : 20 Décembre 2022



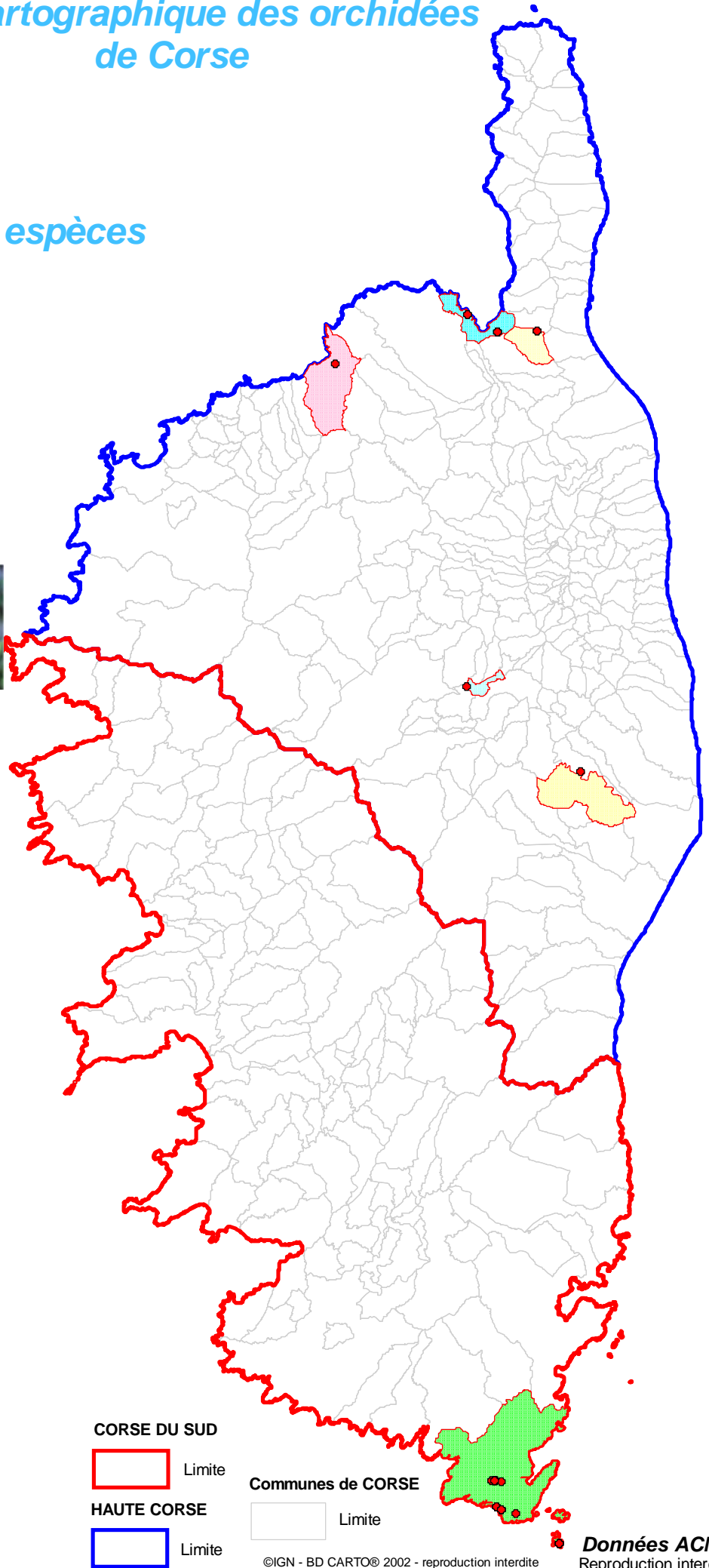


# Atlas cartographique des orchidées de Corse

## Répartition par espèces

### Ophrys Speculum

Floraison Mars à Mai



### COMMUNES

de localisation de l'espèce

- ANTISANTI
- BONIFACIO
- FAVALELLO
- PALASCA
- POGGIO-D'OLETTA
- SAINT-FLORENT

### CORSE DU SUD

Limite

### HAUTE CORSE

Limite

### Communes de CORSE

Limite

Mis à jour le : 20 Décembre 2022

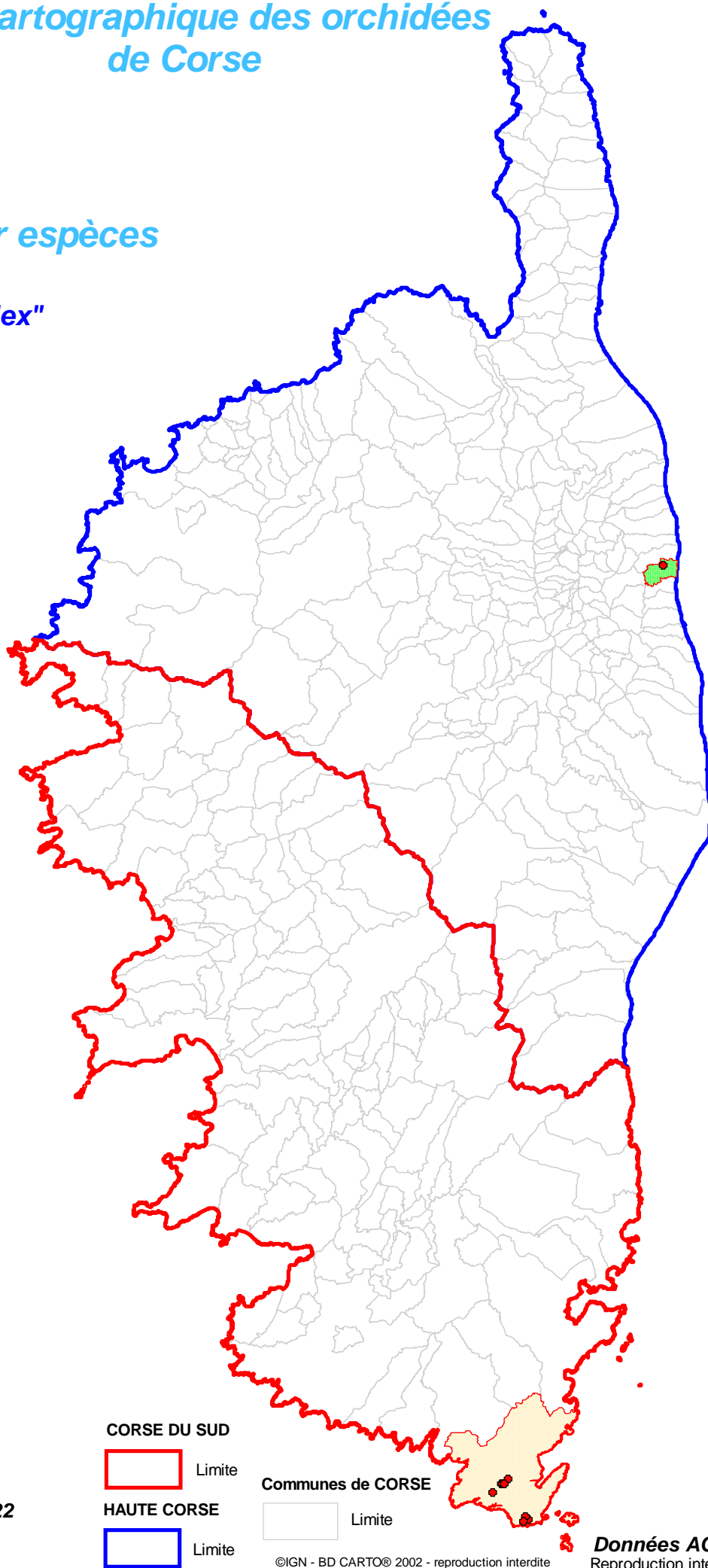


# Atlas cartographique des orchidées de Corse

## Répartition par espèces

**Ophrys**  
**Sphegodes "ex"**

Floraison Avril à Mai



### COMMUNES

de localisation de l'espèce

- BONIFACIO
- POGGIO-MEZZANA

Mis à jour le : 20 Décembre 2022

### CORSE DU SUD

Limite

### HAUTE CORSE

Limite

### Communes de CORSE

Limite

©IGN - BD CARTO© 2002 - reproduction interdite

**Données ACMO**  
Reproduction interdite



# Atlas cartographique des orchidées de Corse

## Répartition par espèces

### Ophrys Tenthredinifera "ex"

Floraison Mars à Avril

#### COMMUNES

de localisation de l'espèce

- BONIFACIO
- PALASCA
- SAINT-FLORENT
- SARROLA-CARCOPINO

#### CORSE DU SUD

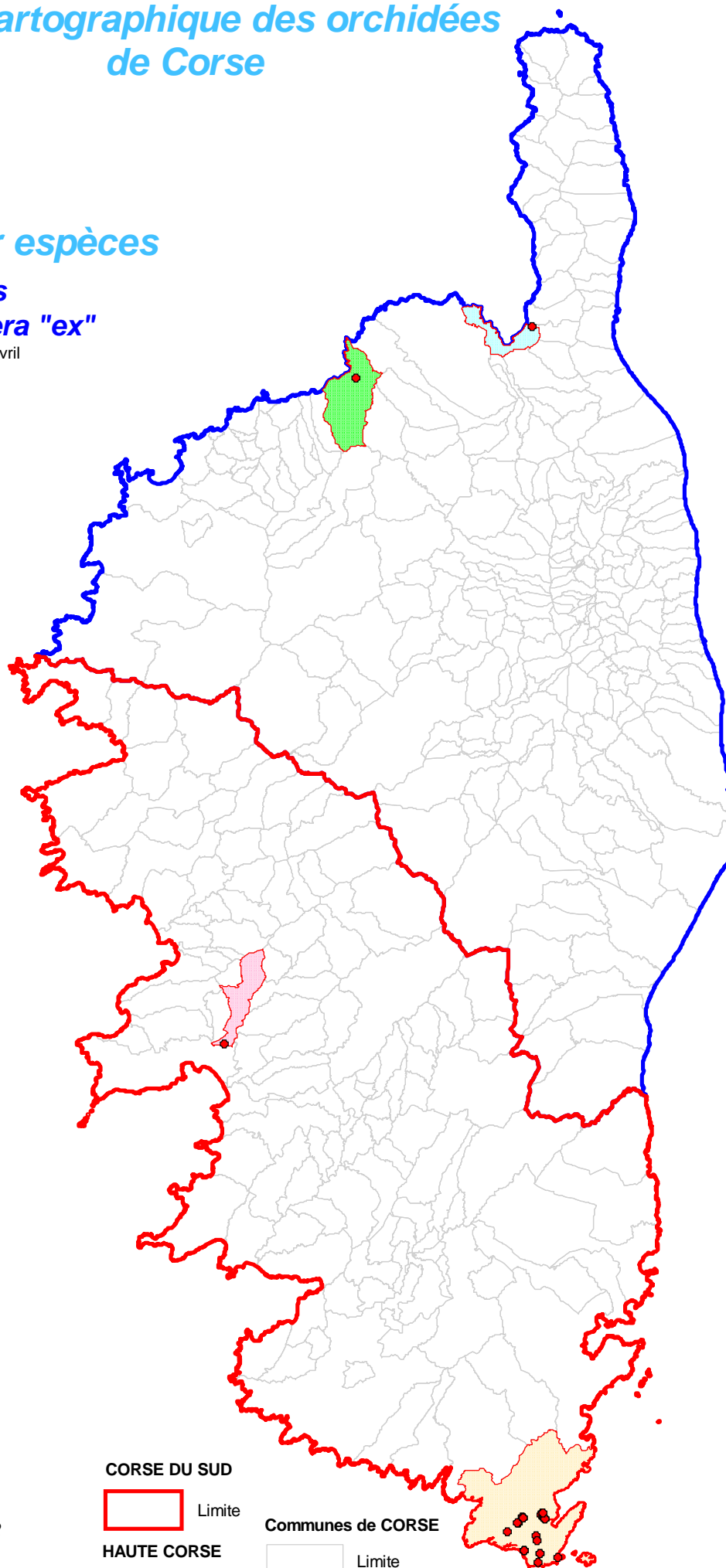
Limite

#### HAUTE CORSE

Limite

#### Communes de CORSE

Limite



Mis à jour le : 20 Décembre 2022

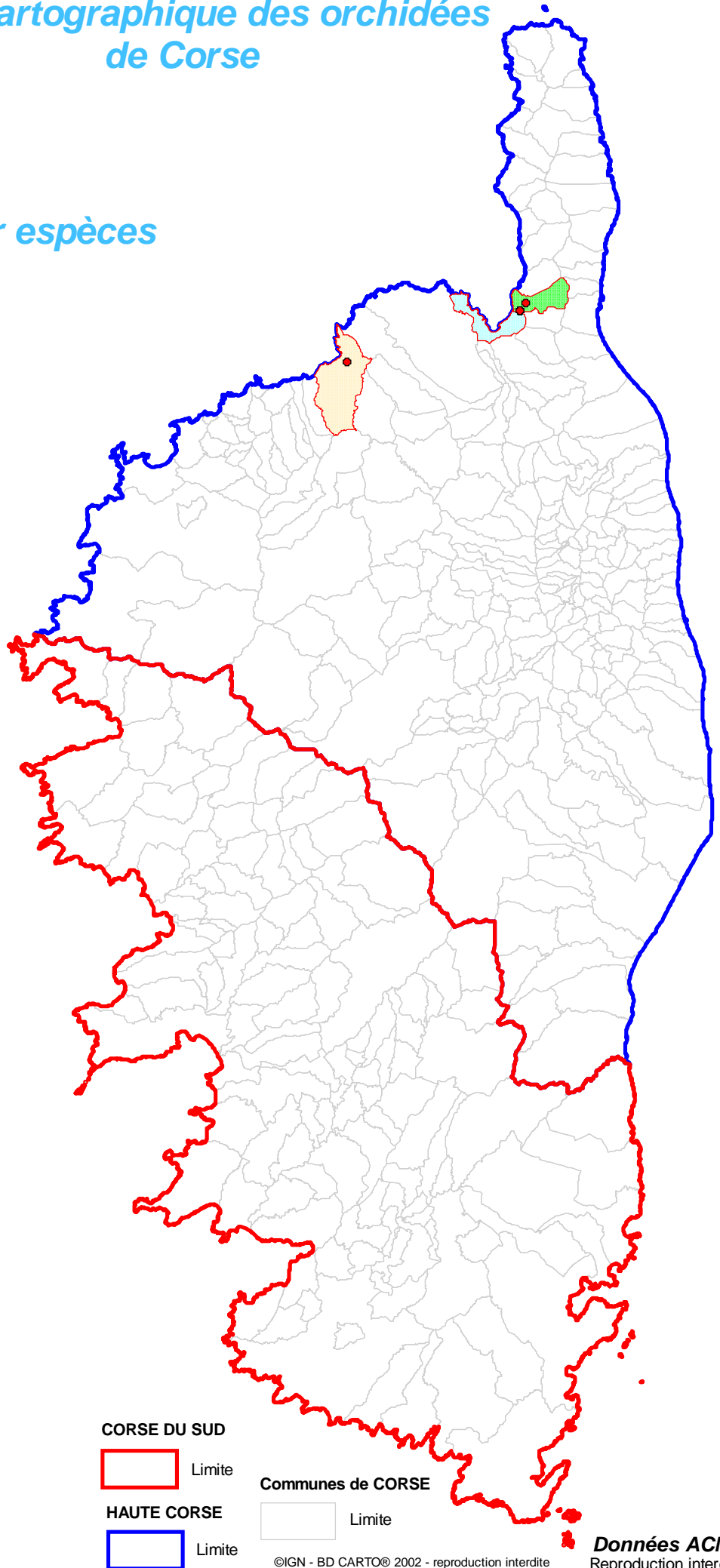



# Atlas cartographique des orchidées de Corse

## Répartition par espèces

### *Ophrys* *Zonata*

Floraison Mars à Avril



#### COMMUNES

de localisation de l'espèce

- PALASCA
- PATRIMONIO
- SAINT-FLORENT

#### CORSE DU SUD

Limite

#### Communes de CORSE

HAUTE CORSE

Limite

Limite

Mis à jour le : 20 Décembre 2022

**Orchidées**  
**Orchis**

*Anthropophora* *Ovalis*  
*Ichnusae* *Pauciflora*  
*Mascula* *Provincialis*  
*Olbiensis* *Provincialis var rubra*  
*Purpurea*



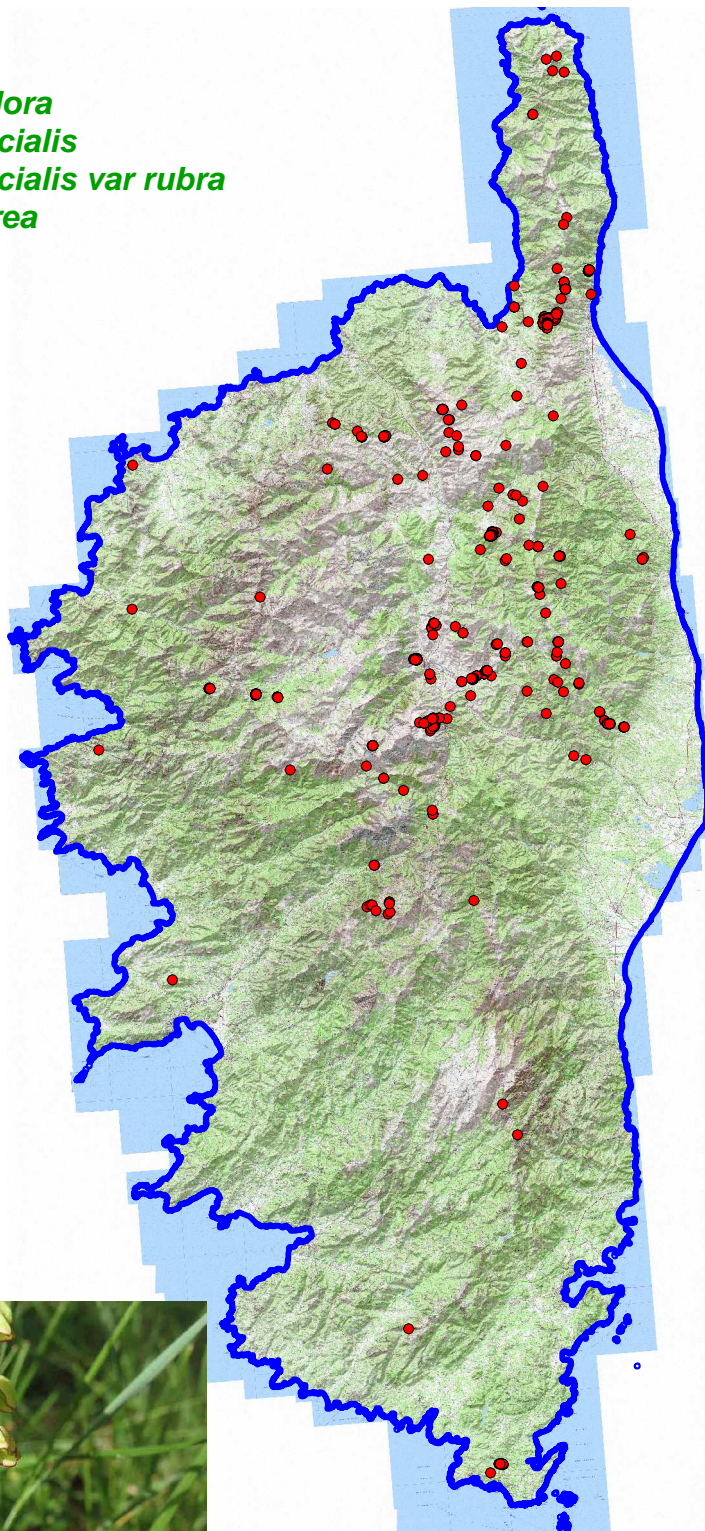
*O. purpurea*



*O. provincialis*



*O. anthropophora*





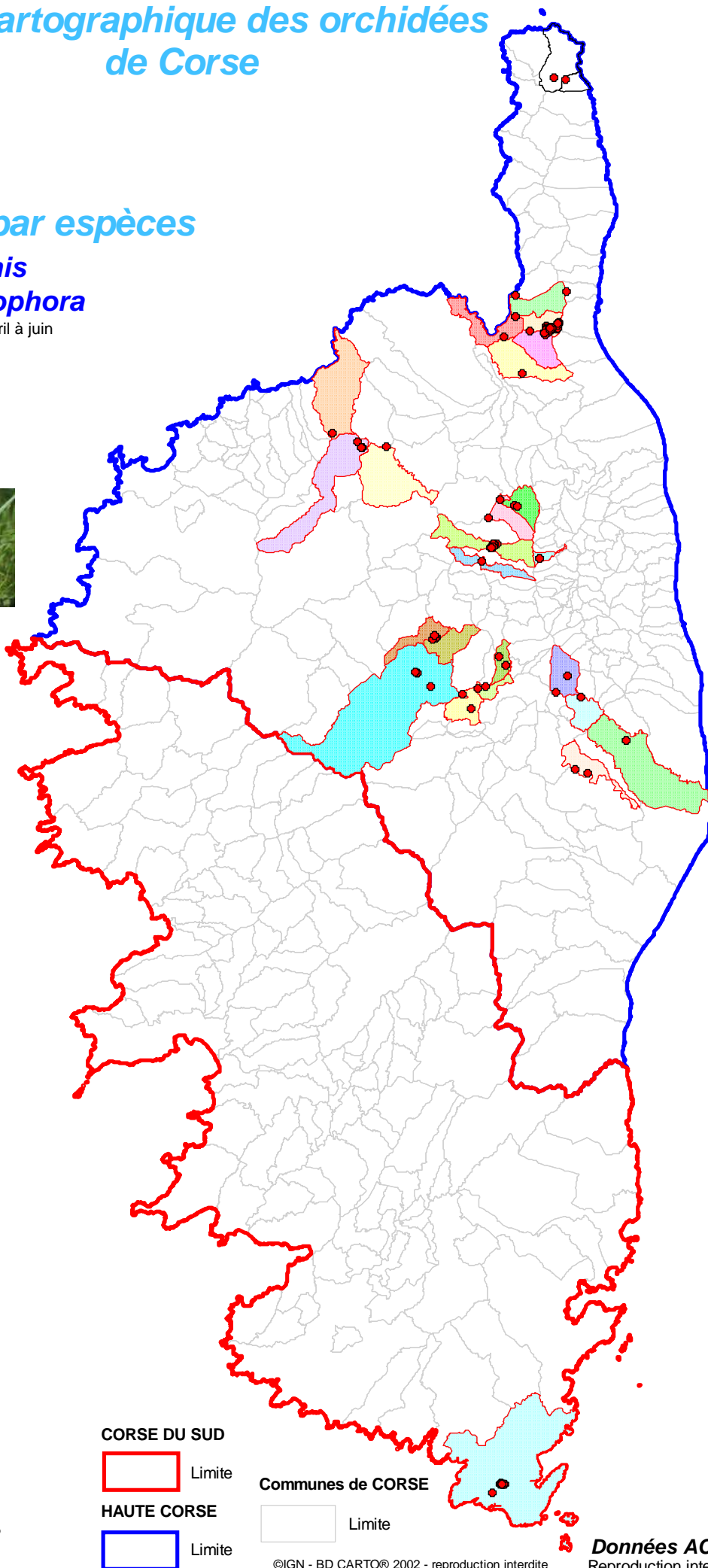



# Atlas cartographique des orchidées de Corse

## Répartition par espèces

### Orchis Anthropophora

Floraison Avril à juin



#### COMMUNES

de localisation de l'espèce

- BARBAGGIO
- BISINCHI
- BONIFACIO
- CASTELLO-DI-ROSTINO
- CASTIFAO
- CORTE
- FAVALELLO
- GAVIGNANO
- GIUNCAGGIO
- MOROSAGLIA
- OLETTA
- OLMI-CAPPELLA
- PALASCA
- PATRIMONIO
- PIANELLO
- POGGIO-D'OLETTA
- POGGIO-DI-VENACO
- QUERCITELLO
- SAINT-FLORENT
- SERMANO
- SOVERIA
- TALLONE
- TRALONCA
- ZALANA

CORSE DU SUD



HAUTE CORSE



Communes de CORSE



Mis à jour le : 20 Décembre 2022



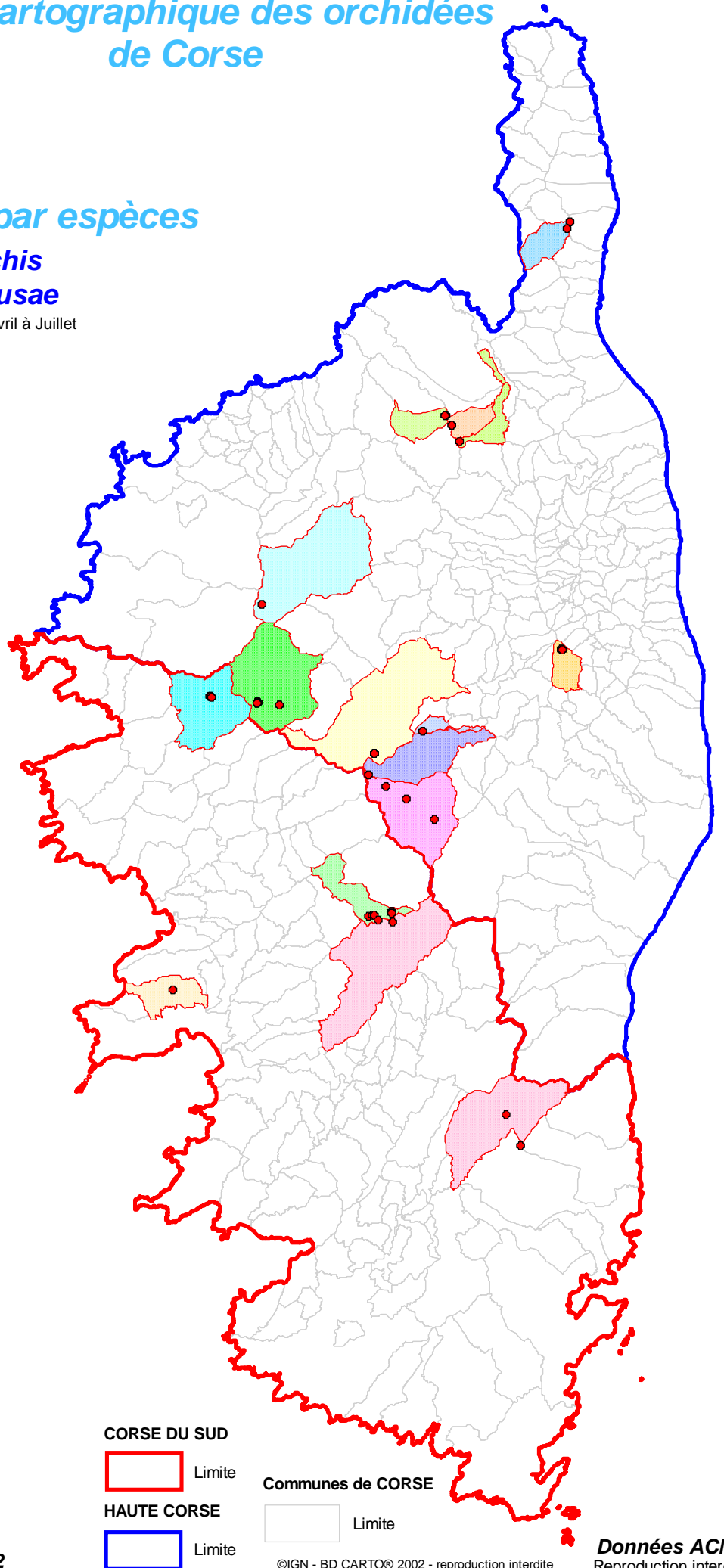


# Atlas cartographique des orchidées de Corse

## Répartition par espèces

### Orchis Ichnusae

Floraison Avril à Juillet



#### COMMUNES de localisation de l'espèce

- ALATA
- ALBERTACCE
- ASCO
- BASTELICA
- CORTE
- EVISA
- LAMA
- OLMETA-DI-CAPOCORSO
- PIANELLO
- PIEVE
- QUENZA
- SANTO-PIETRO-DI-VENACO
- SORIO
- TAVERA
- VENACO
- VIVARIO

#### CORSE DU SUD

Limite

#### HAUTE CORSE

Limite

#### Communes de CORSE

Limite

Mis à jour le : 20 Décembre 2022

©IGN - BD CARTO© 2002 - reproduction interdite

Données ACMO  
Reproduction interdite

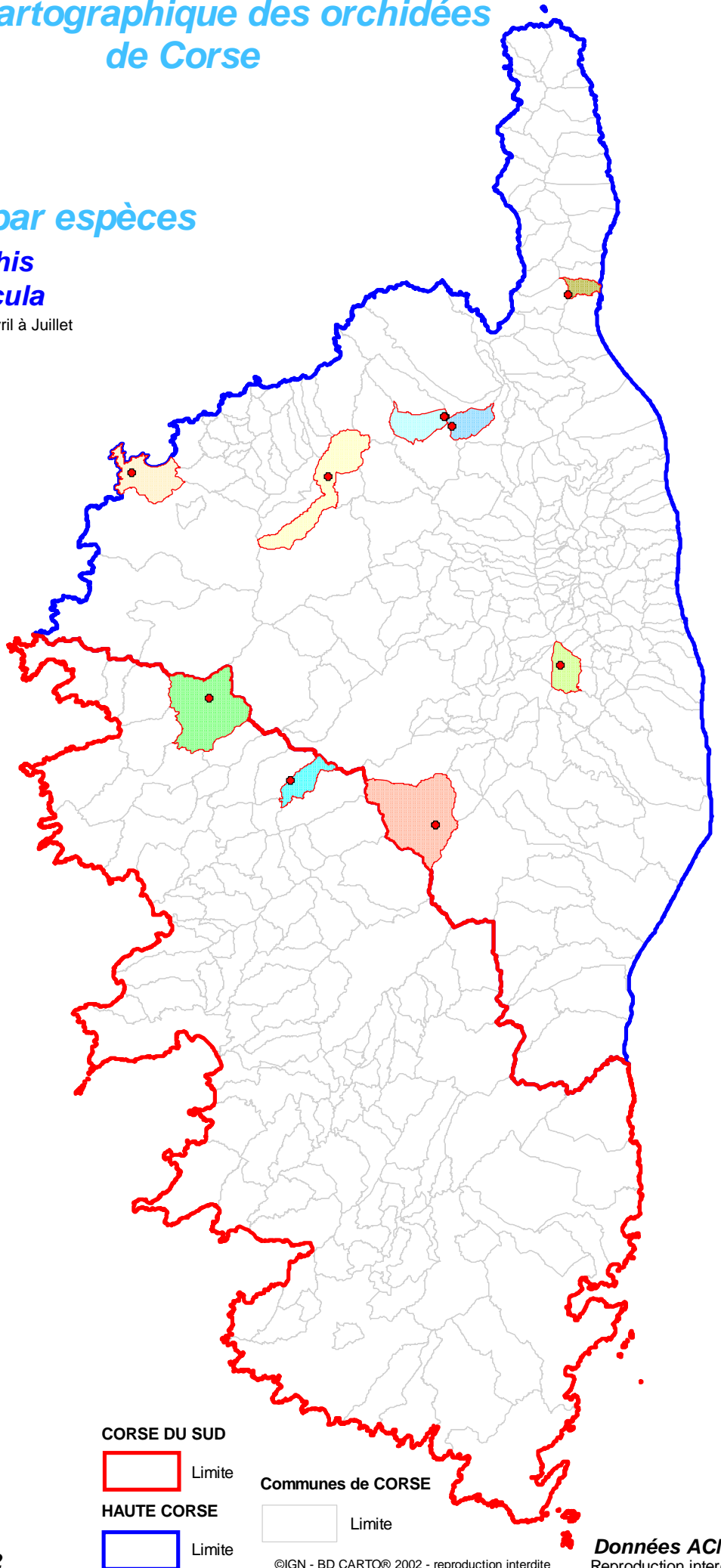


# Atlas cartographique des orchidées de Corse

## Répartition par espèces

### Orchis Mascula

Floraison Avril à Juillet



#### COMMUNES de localisation de l'espèce

- CALVI
- EVISA
- LAMA
- LENTO
- OLLI-CAPPELLA
- ORTO
- PIANELLO
- SORIO
- VILLE-DI-PIETRABUGNO
- VIVARIO

#### CORSE DU SUD



Limite

#### HAUTE CORSE



Limite

#### Communes de CORSE



Limite

Mis à jour le : 20 Décembre 2022

©IGN - BD CARTO© 2002 - reproduction interdite

Données ACMO  
Reproduction interdite

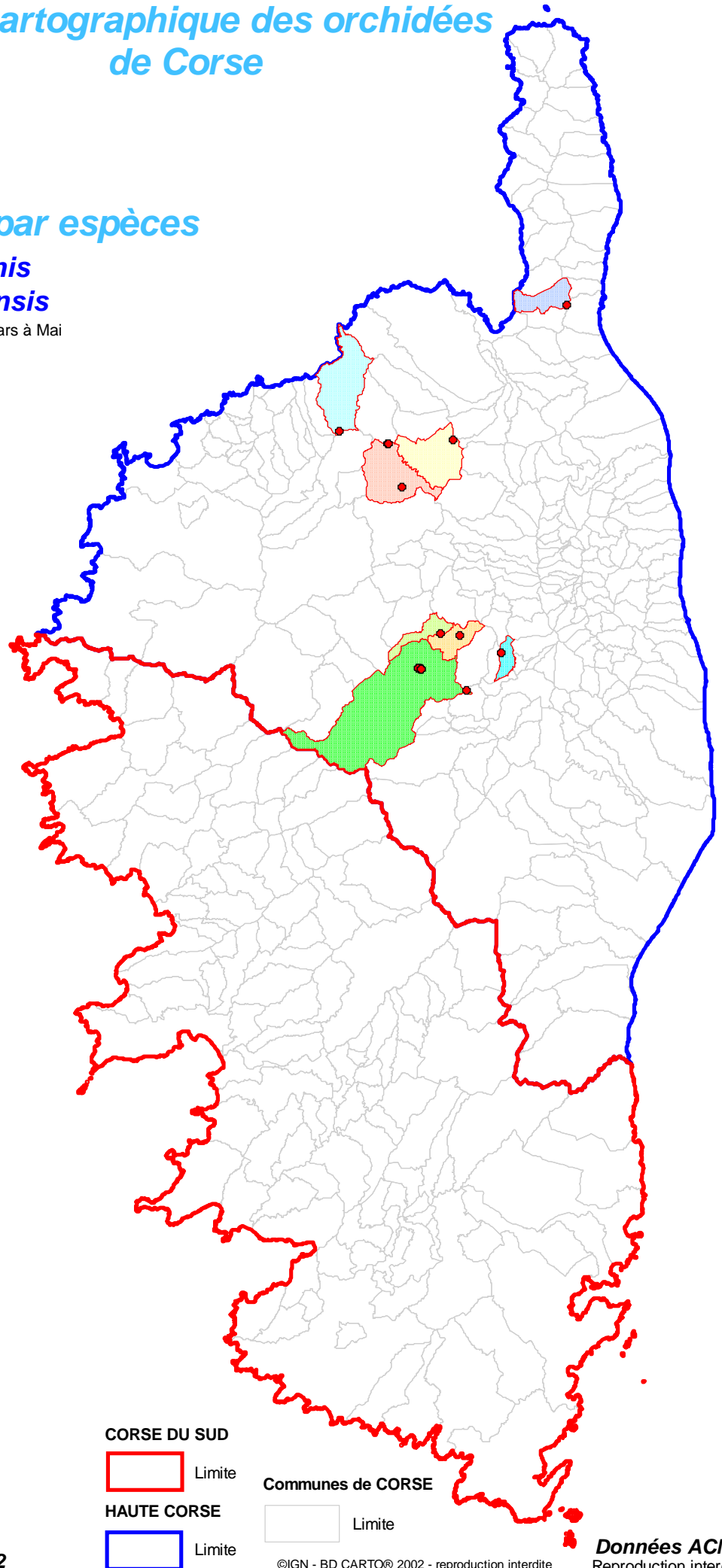


# Atlas cartographique des orchidées de Corse

## Répartition par espèces

### Orchis Olbiensis

Floraison Mars à Mai



### COMMUNES

de localisation de l'espèce

- CASTIFAO
- CORTE
- PALASCA
- PATRIMONIO
- PIETRALBA
- SERMANO
- SOVERIA
- TRALONCA

CORSE DU SUD



Limite

HAUTE CORSE



Limite

Communes de CORSE



Limite

Mis à jour le : 20 Décembre 2022

©IGN - BD CARTO© 2002 - reproduction interdite

Données ACMO  
Reproduction interdite

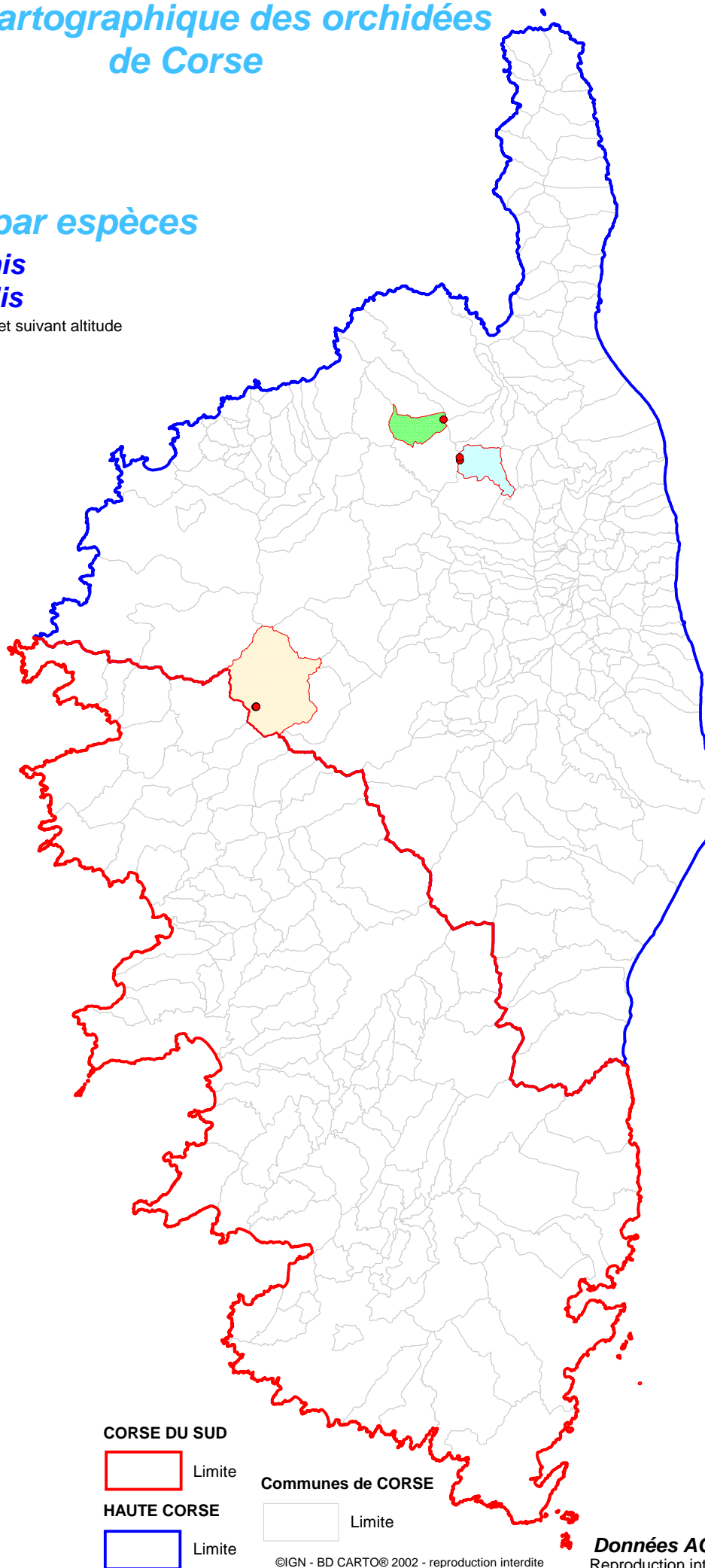


# Atlas cartographique des orchidées de Corse

## Répartition par espèces

### Orchis Ovalis

Floraison Avril à Juillet suivant altitude



#### COMMUNES

de localisation de l'espèce

- ALBERTACCE
- LAMA
- LENTO
- tous les autres

#### CORSE DU SUD

Limite

#### HAUTE CORSE

Limite

#### Communes de CORSE

Limite

Mis à jour le : 20 Décembre 2022

©IGN - BD CARTO® 2002 - reproduction interdite

**Données ACMO**  
Reproduction interdite

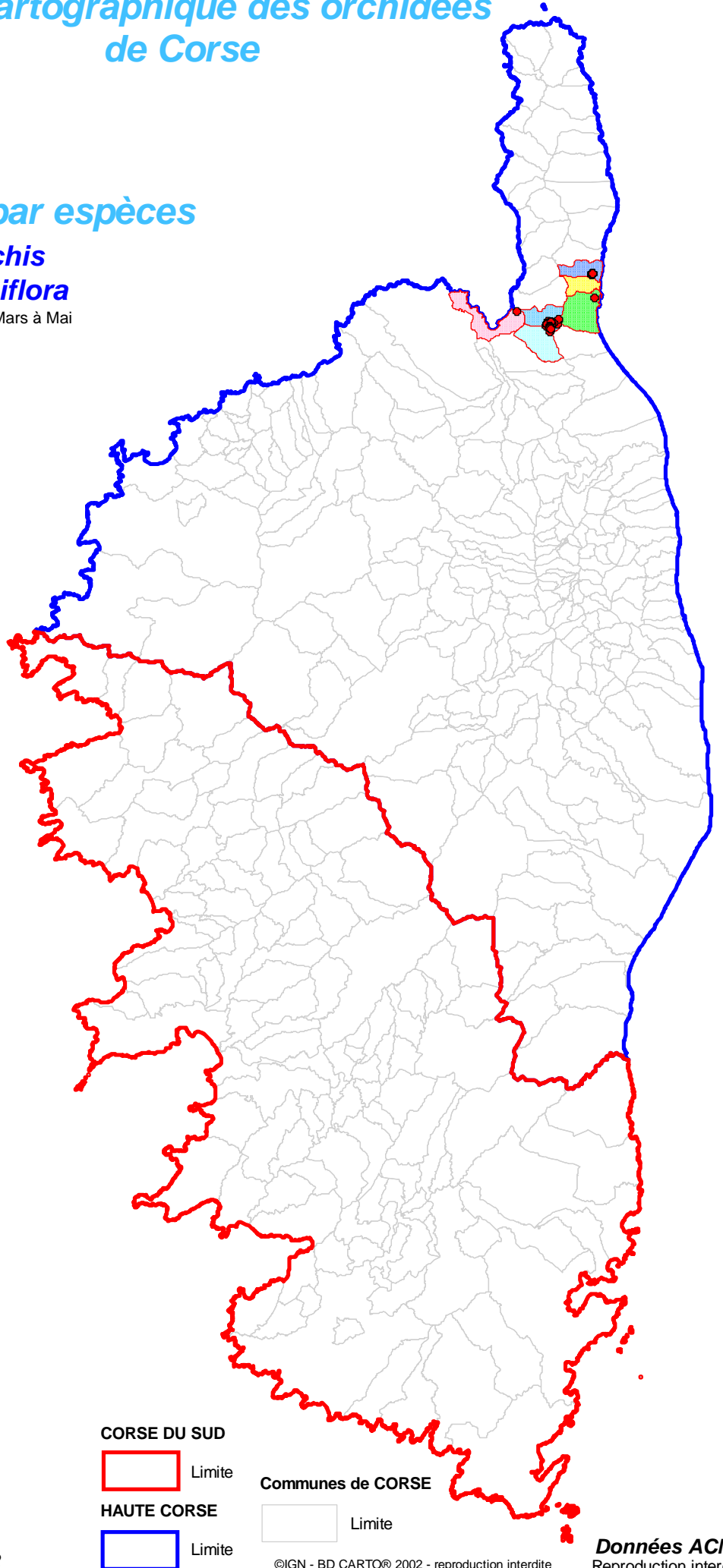


# Atlas cartographique des orchidées de Corse

## Répartition par espèces

### Orchis Pauciflora

Floraison Mars à Mai



#### COMMUNES

de localisation de l'espèce

- BARBAGGIO
- BASTIA
- POGGIO-D'OLETTA
- SAINT-FLORENT
- SAN-MARTINO-DI-LOTA
- VILLE-DI-PIETRABUGNO

#### CORSE DU SUD



Limite

#### HAUTE CORSE



Limite

#### Communes de CORSE



Limite

Mis à jour le : 20 Décembre 2022

©IGN - BD CARTO© 2002 - reproduction interdite

Données ACMO  
Reproduction interdite

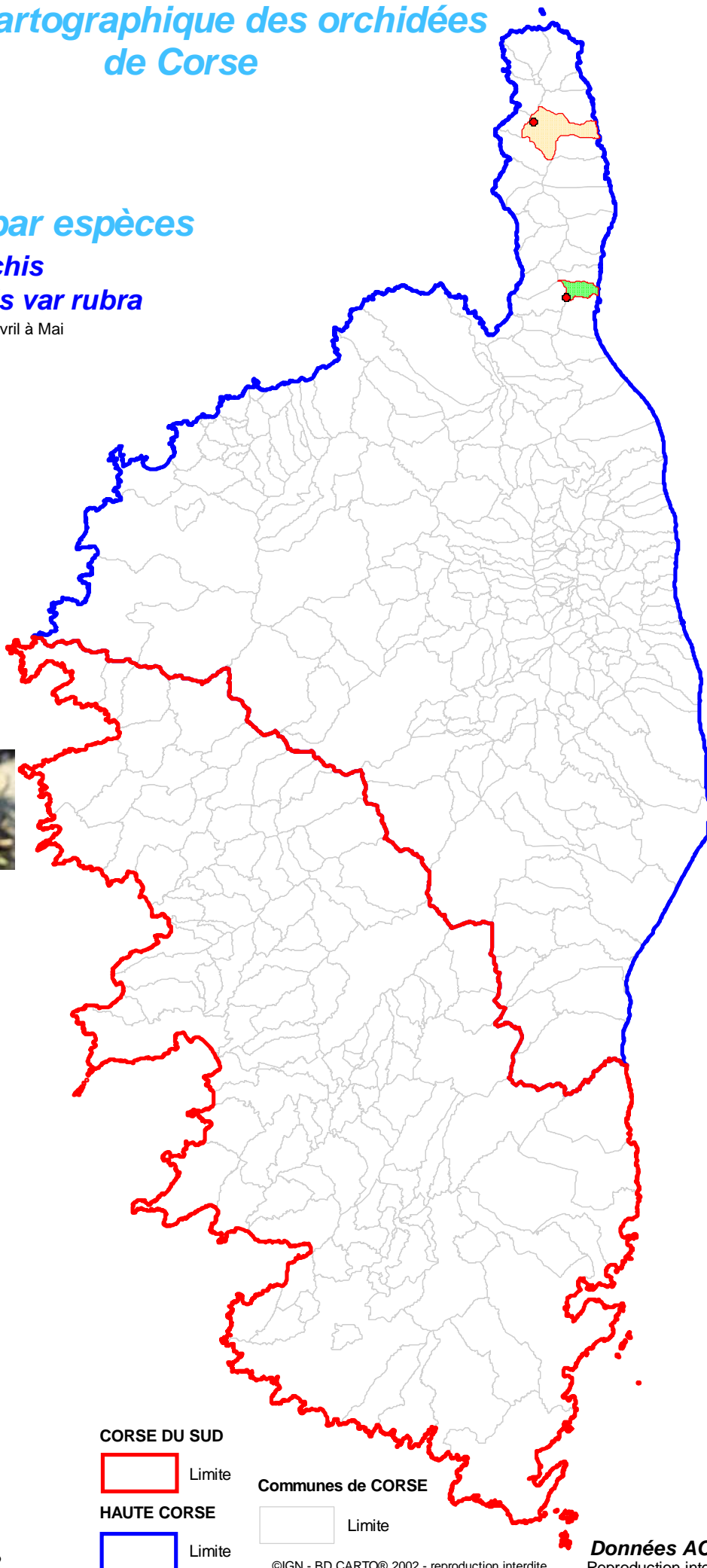


# Atlas cartographique des orchidées de Corse

## Répartition par espèces

### Orchis Provincialis var rubra

Floraison Avril à Mai



#### COMMUNES

de localisation de l'espèce

- LURI
- VILLE-DI-PIETRABUGNO

#### CORSE DU SUD

Limite

#### HAUTE CORSE

Limite

#### Communes de CORSE

Limite

Mis à jour le : 20 Décembre 2022

©IGN - BD CARTO© 2002 - reproduction interdite

**Données ACMO**  
Reproduction interdite





# Atlas cartographique des orchidées de Corse

## Répartition par espèces

### Orchis Provincialis

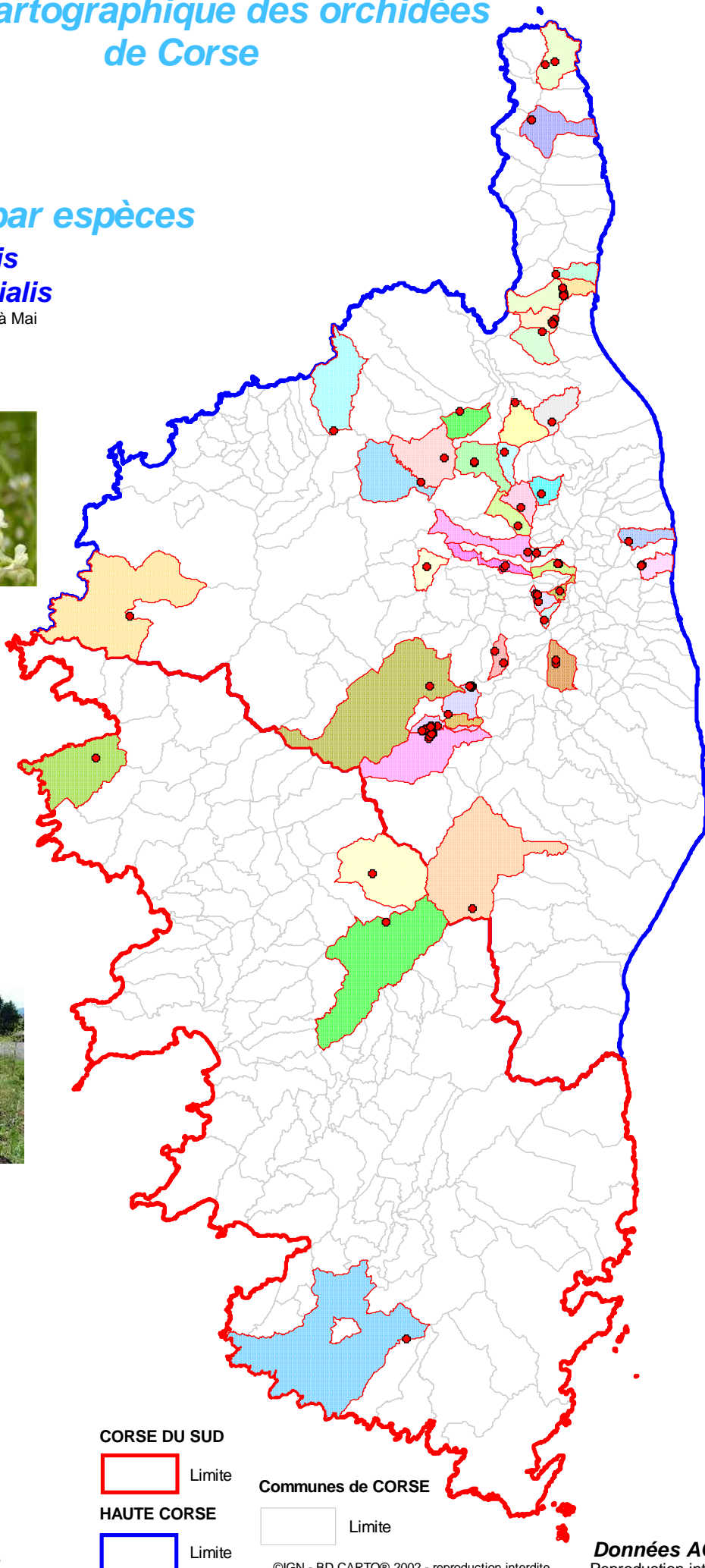
Floraison Avril à Mai



#### COMMUNES

de localisation de l'espèce

- BARBAGGIO
- BASTELICA
- BIGORNO
- BISINCHI
- BOCOGNANO
- CAMPILE
- CASTELLO-DI-ROSTINO
- CASTIFAO
- CORTE
- CROCE
- GALERIA
- GAVIGNANO
- GHISONI
- LENTO
- LURI
- MOROSAGLIA
- MURATO
- PALASCA
- PATRIMONIO
- PIANA
- PIANELLO
- PIE-D'OREZZA
- PIEDICROCE
- PIEDIPARTINO
- PIETRALBA
- POGGIO-D'OLETTA
- POGGIO-DI-VENACO
- POGGIO-MEZZANA
- PRATO-DI-GIOVELLINA
- QUERCITELLO
- RIVENTOSA
- ROGLIANO
- RUTALI
- SAN-MARTINO-DI-LOTA
- SANTO-PIETRO-DI-VENACO
- SARTENE
- SERMANO
- SORIO
- TAGLIO-ISOLACCIO
- VENACO
- VILLE-DI-PIETRABUGNO



**CORSE DU SUD**  
 Limite

**HAUTE CORSE**  
 Limite

**Communes de CORSE**  
 Limite

Mis à jour le : 20 Décembre 2022

©IGN - BD CARTO© 2002 - reproduction interdite

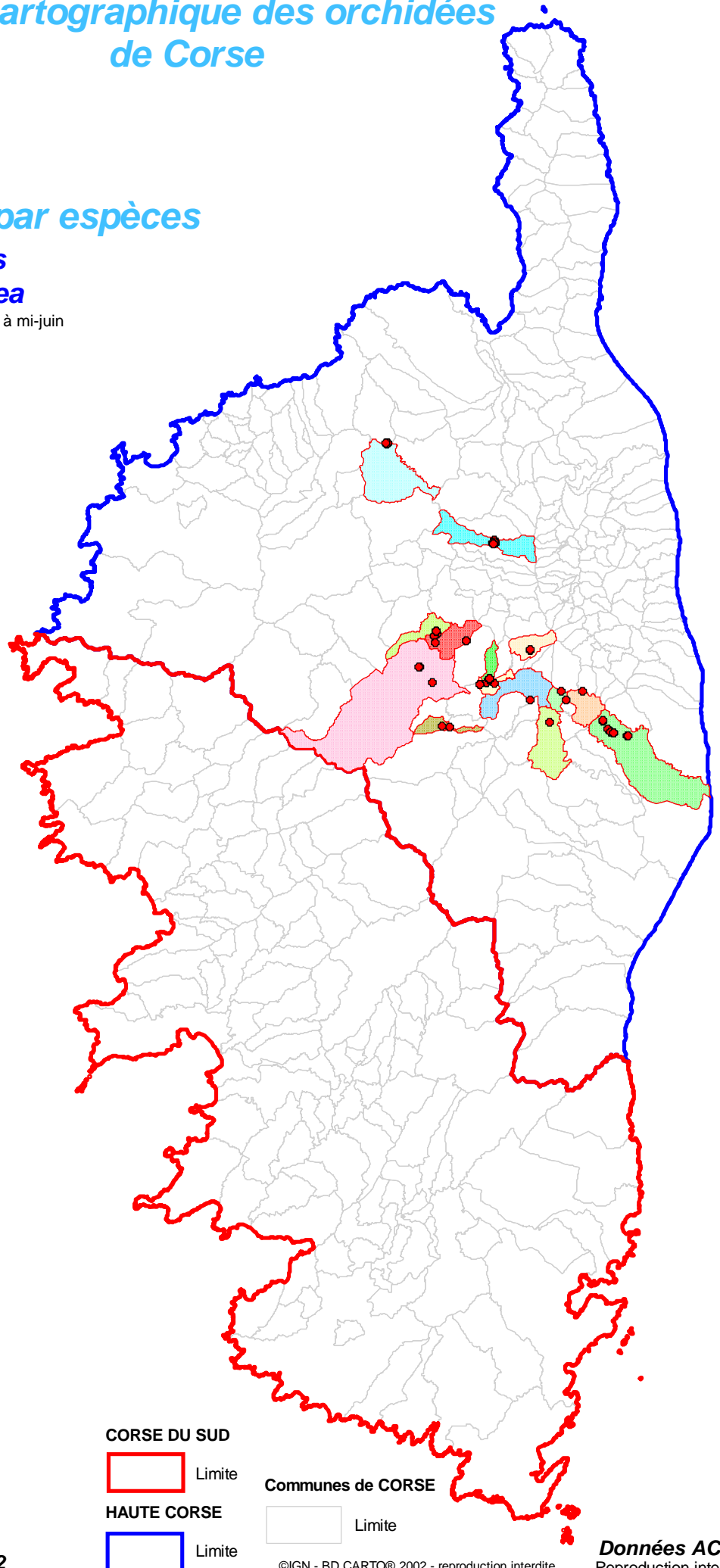
Données ACMO  
 Reproduction interdite

# Atlas cartographique des orchidées de Corse

## Répartition par espèces

### Orchis Purpurea

Floraison mi-Avril à mi-juin



### COMMUNES

de localisation de l'espèce

- BUSTANICO
- CASTELLARE-DI-MERCURIO
- CASTIFAO
- CORTE
- FAVALELLO
- MOROSAGLIA
- PIEDICORTE-DI-GAGGIO
- SANT'ANDREA-DI-BOZZIO
- SANTO-PIETRO-DI-VENACO
- SOVERIA
- TALLONE
- TRALONCA
- ZALANA
- ZUANI

CORSE DU SUD



Limite

HAUTE CORSE



Limite

Communes de CORSE



Limite

Mis à jour le : 20 Décembre 2022





A.C.M.O

# Association Cyrno Méditerranéenne d'Orchidologie

REGION DE CORSE  
Atlas cartographique

2022

## Orchidées *Platanthera*

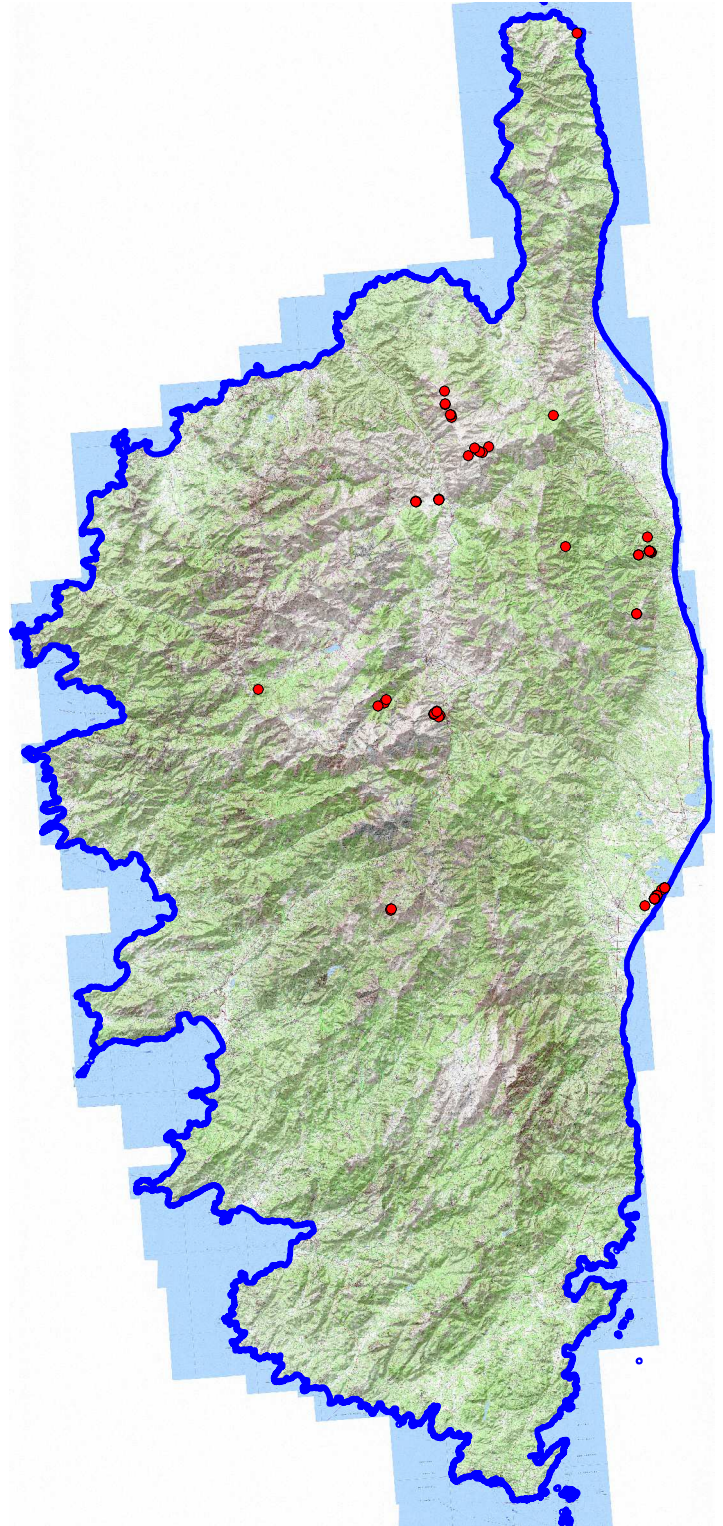
*Algeriensis*  
*Chlorantha*



*P. algeriensis*



*P. chlorantha*





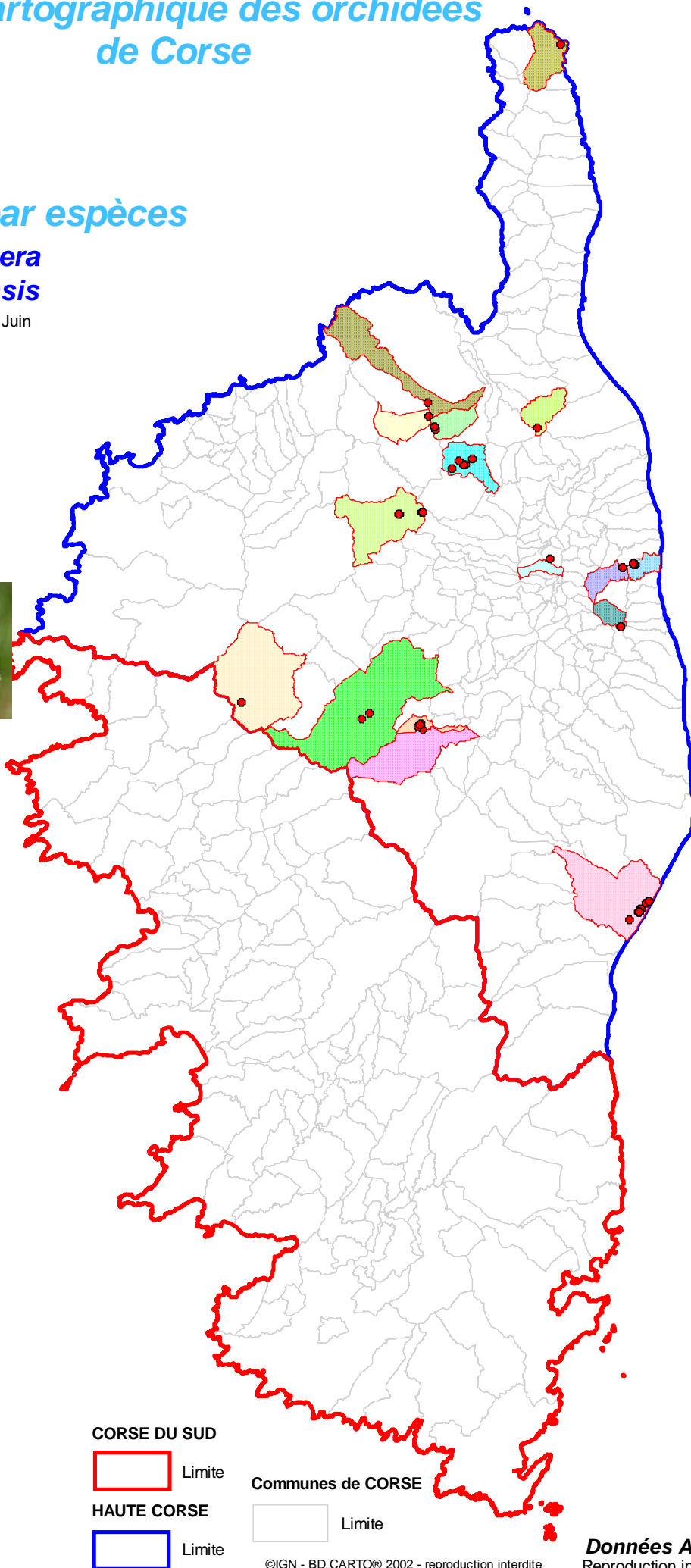


# Atlas cartographique des orchidées de Corse

## Répartition par espèces

### *Platanthera Algeriensis*

Floraison Mai à Juin



#### COMMUNES


de localisation de l'espèce

- ALBERTACCE
- CORTE
- CROCE
- GHISONACCIA
- LAMA
- LENTO
- MOLTIFAO
- POGGIO-MEZZANA
- ROGLIANO
- RUTALI
- SAN-GAVINO-DI-TENDA
- SANTA-REPARATA-DI-MORIANI
- SANTO-PIETRO-DI-VENACO
- SORIO
- VELONE-ORNETO
- VENACO

#### CORSE DU SUD



#### HAUTE CORSE



#### Communes de CORSE



Mis à jour le : 20 Décembre 2022

©IGN - BD CARTO© 2002 - reproduction interdite

Données ACMO  
Reproduction interdite

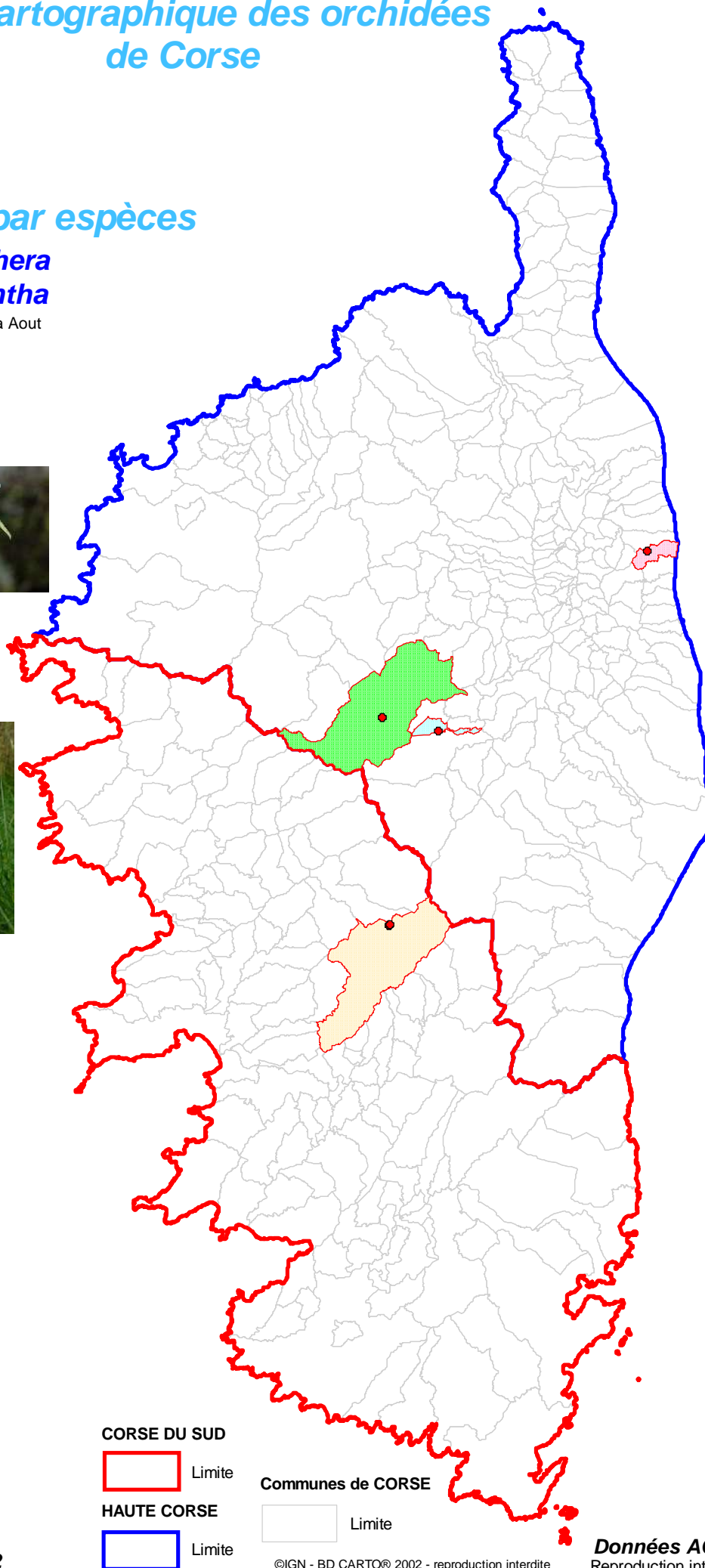


# Atlas cartographique des orchidées de Corse

## Répartition par espèces

**Platanthera**  
**Chlorantha**

Floraison Mai à Aout



### COMMUNES

de localisation de l'espèce

- BASTELICA
- CORTE
- SANTO-PIETRO-DI-VENACO
- TALASANI

### CORSE DU SUD

Limite

### HAUTE CORSE

Limite

### Communes de CORSE

Limite

Mis à jour le : 20 Décembre 2022

©IGN - BD CARTO© 2002 - reproduction interdite

**Données ACMO**  
Reproduction interdite





A.C.M.O

# Association Cynno Méditerranéenne d'Orchidologie

REGION DE CORSE  
Atlas cartographique

2022

## Orchidées Serapias

<i>Cordigera</i>	<i>Olbia</i>
<i>Lingua</i>	<i>Parviflora</i>
<i>Neglecta</i>	<i>Strictiflora</i>
<i>Nurica</i>	<i>Vomeracea</i>



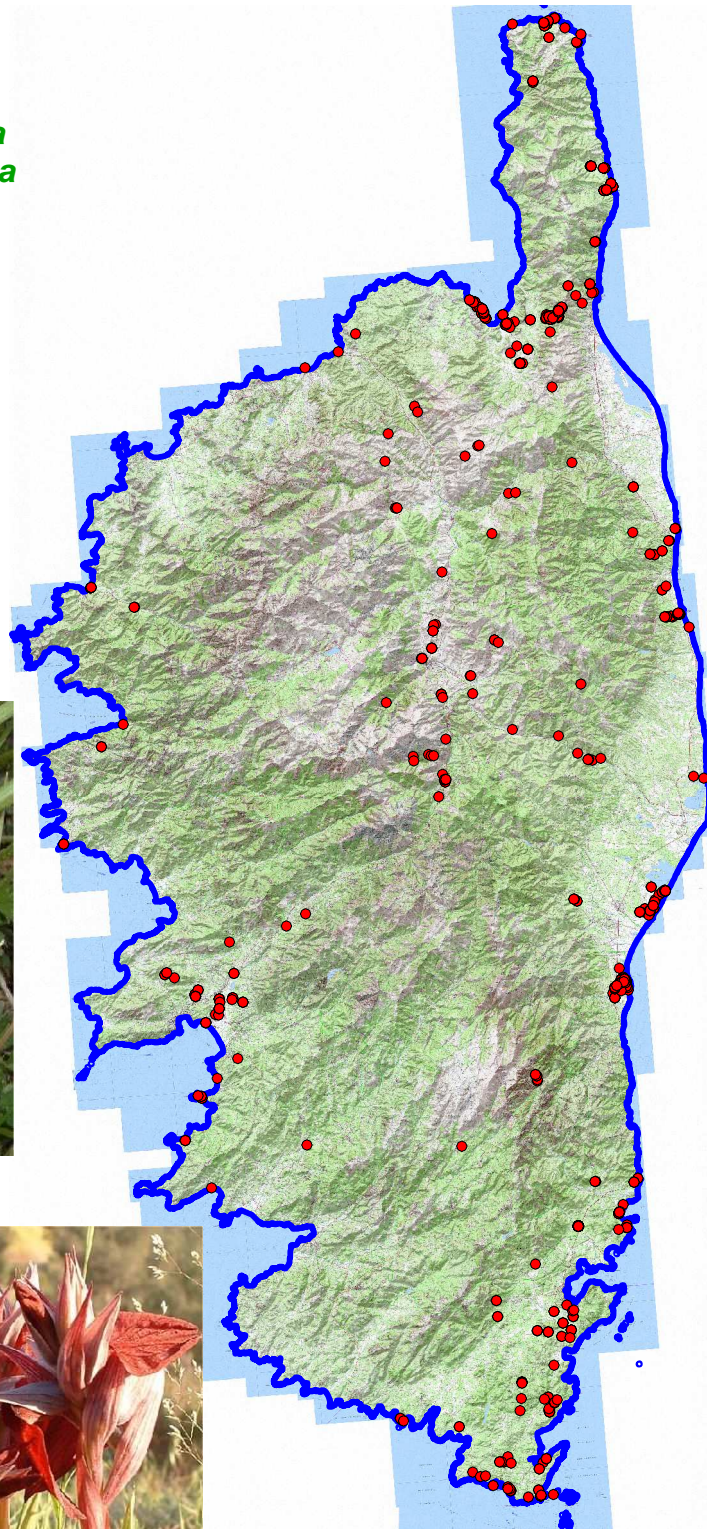
*Serapias nurica*



*Serapias neglecta*



*Serapias cordigera*





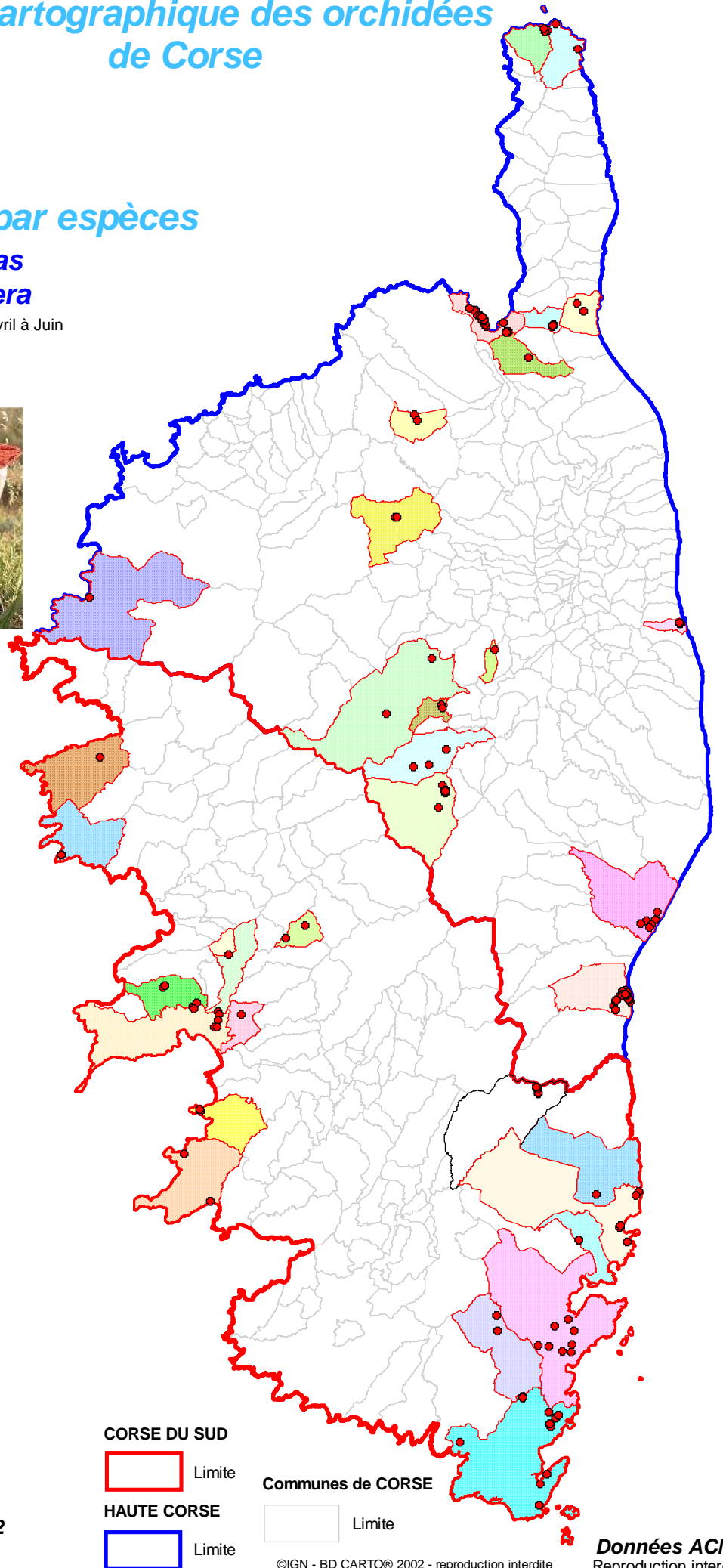


# Atlas cartographique des orchidées de Corse

## Répartition par espèces

### Serapias Cordigera

Floraison (Mars) Avril à Juin



### COMMUNES

de localisation de l'espèce

- AJACCIO
- ALATA
- BARBAGGIO
- BASTELICACCIA
- BASTIA
- BONIFACIO
- CARBUCCIA
- CARGESE
- CASANOVA
- CASTELLARE-DI-MERCURIO
- CONCA
- CORTE
- COTI-CHIAVARI
- ERSA
- GALERIA
- GHISONACCIA
- LAMA
- LECCI
- MOLTIFAO
- OLETTA
- PIANA
- PIETROSELLA
- PORTO-VECCHIO
- ROGLIANO
- SAINT-FLORENT
- SARROLA-CARCOPINO
- SOTTA
- VALLE-DI-CAMPOLORO
- VALLE-DI-MEZZANA
- VENACO
- VENTISERI
- VIVARIO
- ZONZA

CORSE DU SUD



Limite

HAUTE CORSE



Limite

Communes de CORSE



Limite

Mis à jour le : 20 Décembre 2022



# Atlas cartographique des orchidées de Corse

## Répartition par espèces

### Serapias Lingua

Floraison Mars à Juin



#### COMMUNES

de localisation de l'espèce

- AJACCIO
- ALATA
- BARBAGGIO
- BASTELICACCIA
- BASTIA
- BELGODERE
- BONIFACIO
- BRANDO
- CASTIFAO
- CERVIONE
- CONCA
- COTI-CHIAVARI
- ERSA
- GALERIA
- GHISONACCIA
- LECCI
- LENTO
- MORSIGLIA
- OLETTA
- OLMETA-DI-TUDA
- PALASCA
- PIANA
- PIANOTOLLI-CALDARELLO
- PIETRACORBARA
- PIETROSELLA
- POGGIO-D'OLETTA
- POGGIO-DI-VENACO
- POGGIO-MEZZANA
- PORTO-VECCHIO
- PRUNELLI-DI-FIUMORBO
- QUENZA
- ROGLIANO
- SAINT-FLORENT
- SAN-NICOLAO
- SARROLA-CARCOPINO
- SISCO
- SORBO-OCAGNANO
- SOTTA
- TAGLIO-ISOLACCIO
- TALASANI
- TRALONCA
- VALLE-DI-CAMPOLORO
- VENACO
- VENTISERI
- ZONZA

CORSE DU SUD



Limite

HAUTE CORSE



Limite

Communes de CORSE

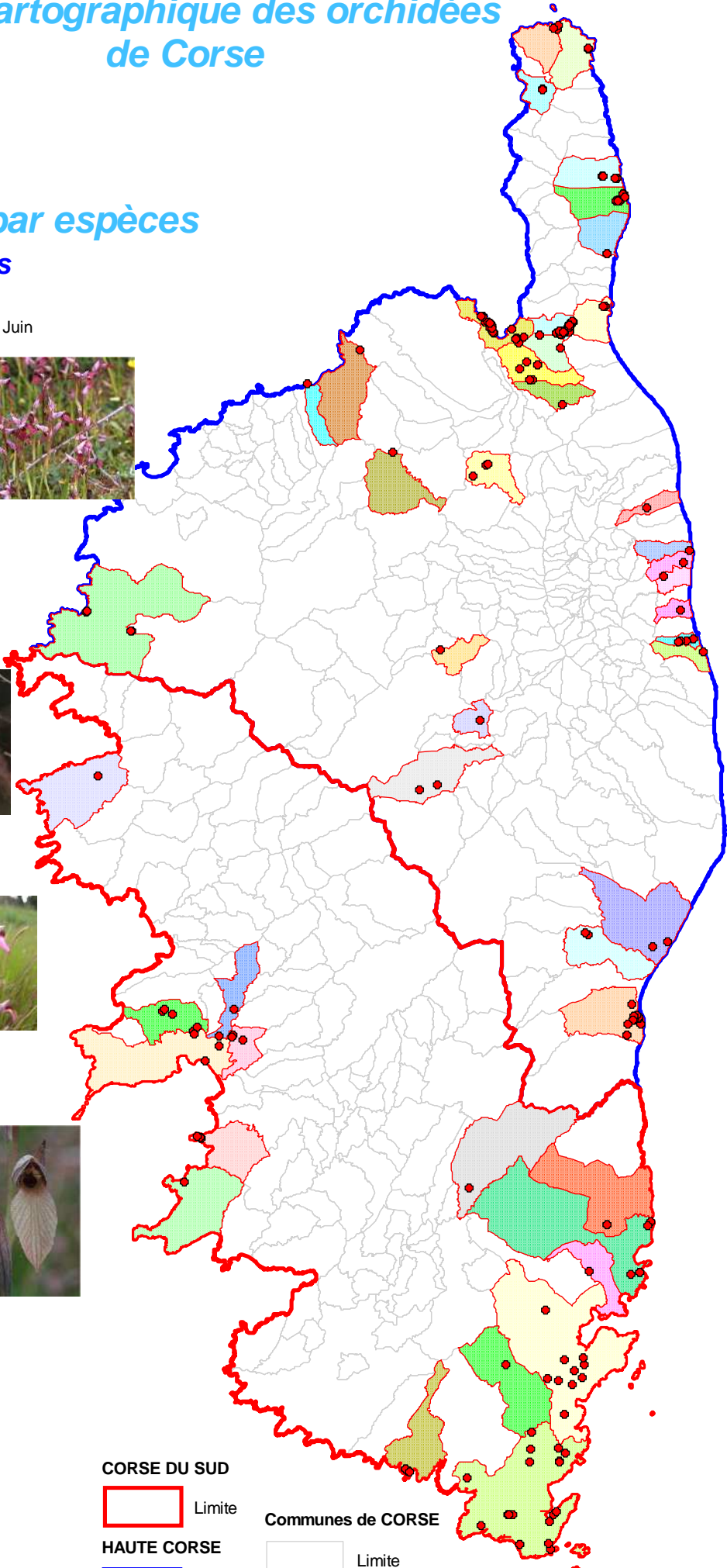


Limite

Mis à jour le : 20 Décembre 2022

©IGN - BD CARTO© 2002 - reproduction interdite

Données ACMO  
Reproduction interdite



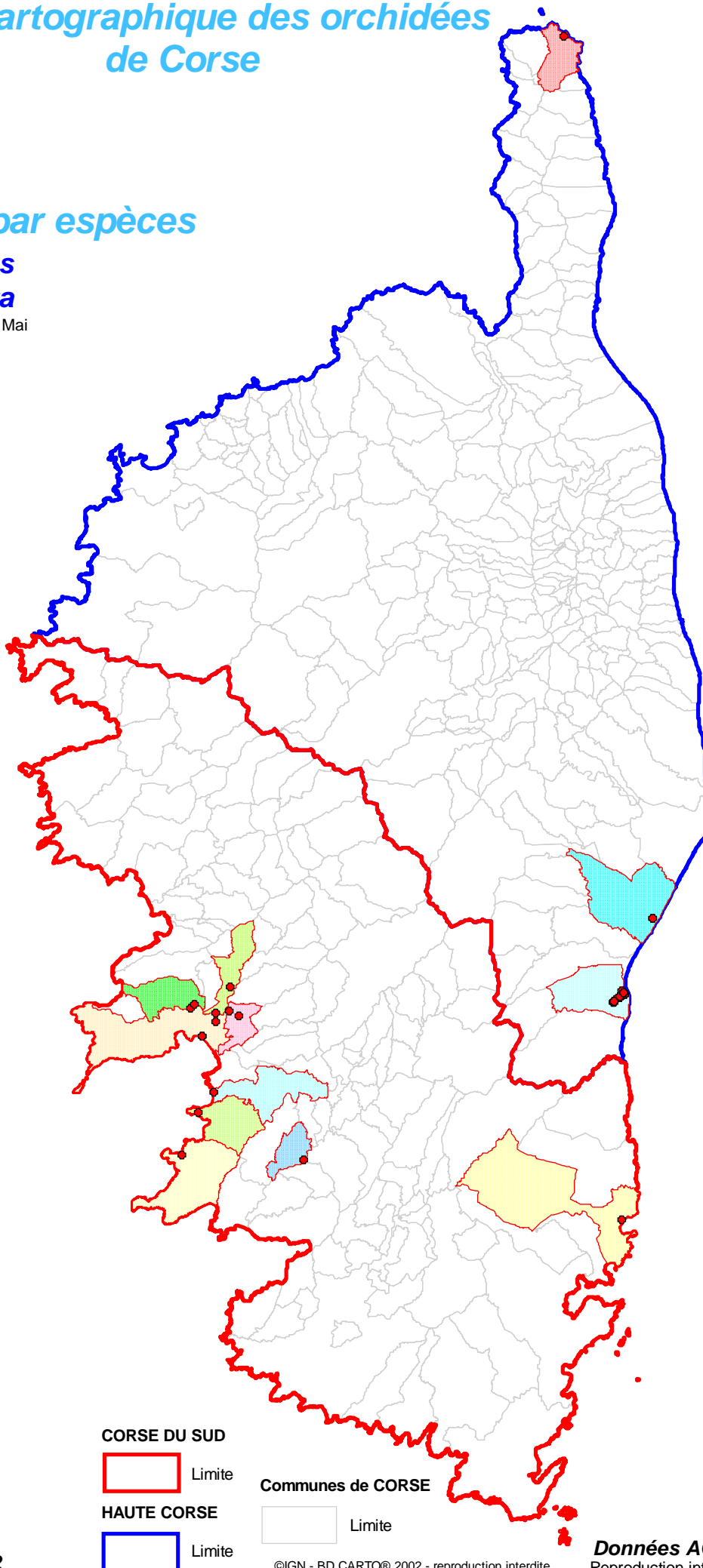


# Atlas cartographique des orchidées de Corse

## Répartition par espèces

**Serapias  
Neglecta**

Floraison Mars à Mai



### COMMUNE\_SERNEG

- AJACCIO
- ALATA
- ALBITRECCIA
- BASTELICACCIA
- COTI-CHIAVARI
- GHISONACCIA
- PIETROSELLA
- PILA-CANALE
- ROGLIANO
- SARROLA-CARCOPINO
- VENTISERI

### CORSE DU SUD

Limite

### HAUTE CORSE

Limite

### Communes de CORSE

Limite

Mis à jour le : 20 Décembre 2022

©IGN - BD CARTO© 2002 - reproduction interdite

**Données ACMO**  
Reproduction interdite

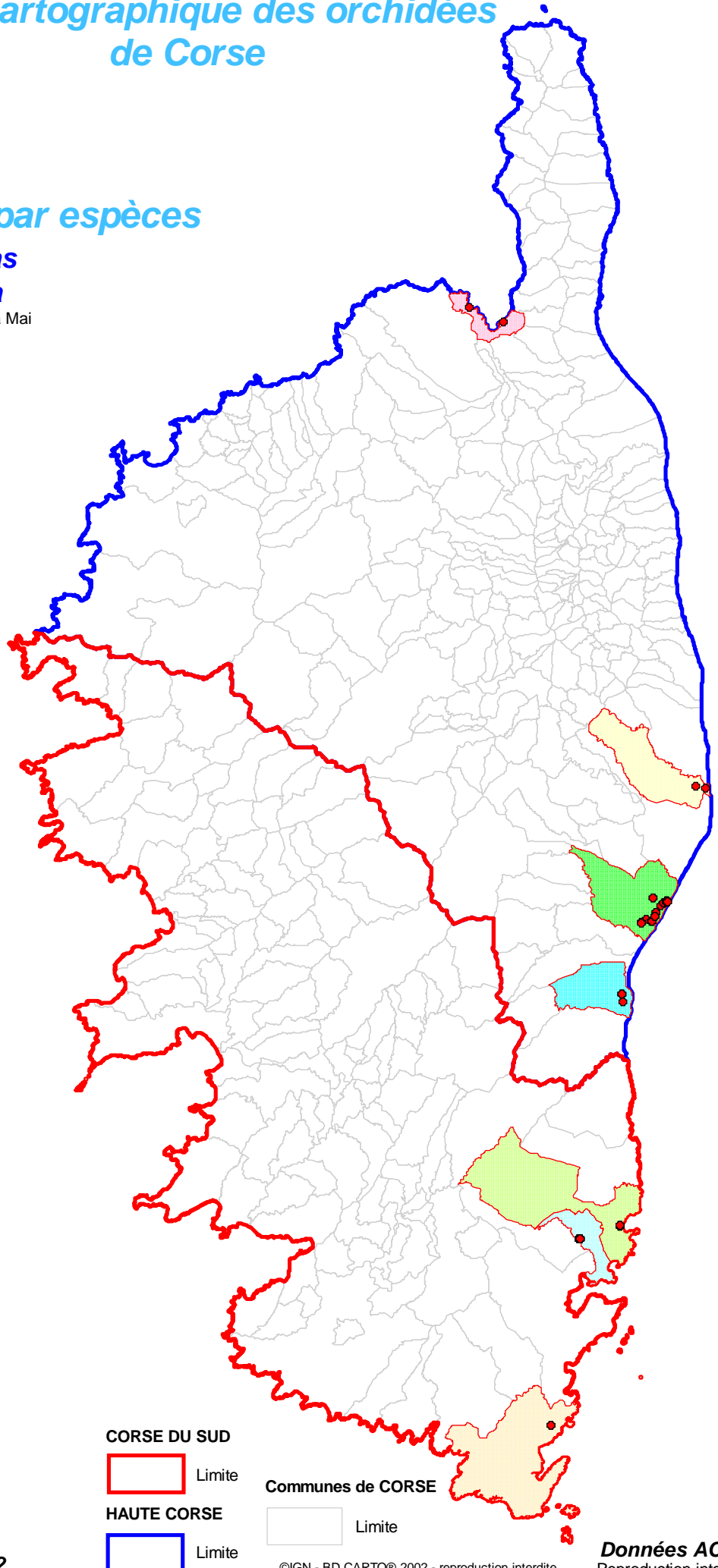


# Atlas cartographique des orchidées de Corse

## Répartition par espèces

### Serapias Nurica

Floraison Avril à Mai



### COMMUNES

de localisation de l'espèce

- BONIFACIO
- GHISONACCIA
- LECCI
- SAINT-FLORENT
- TALLONE
- VENTISERI
- ZONZA

### CORSE DU SUD

Limite

### HAUTE CORSE

Limite

### Communes de CORSE

Limite

Mis à jour le : 20 Décembre 2022

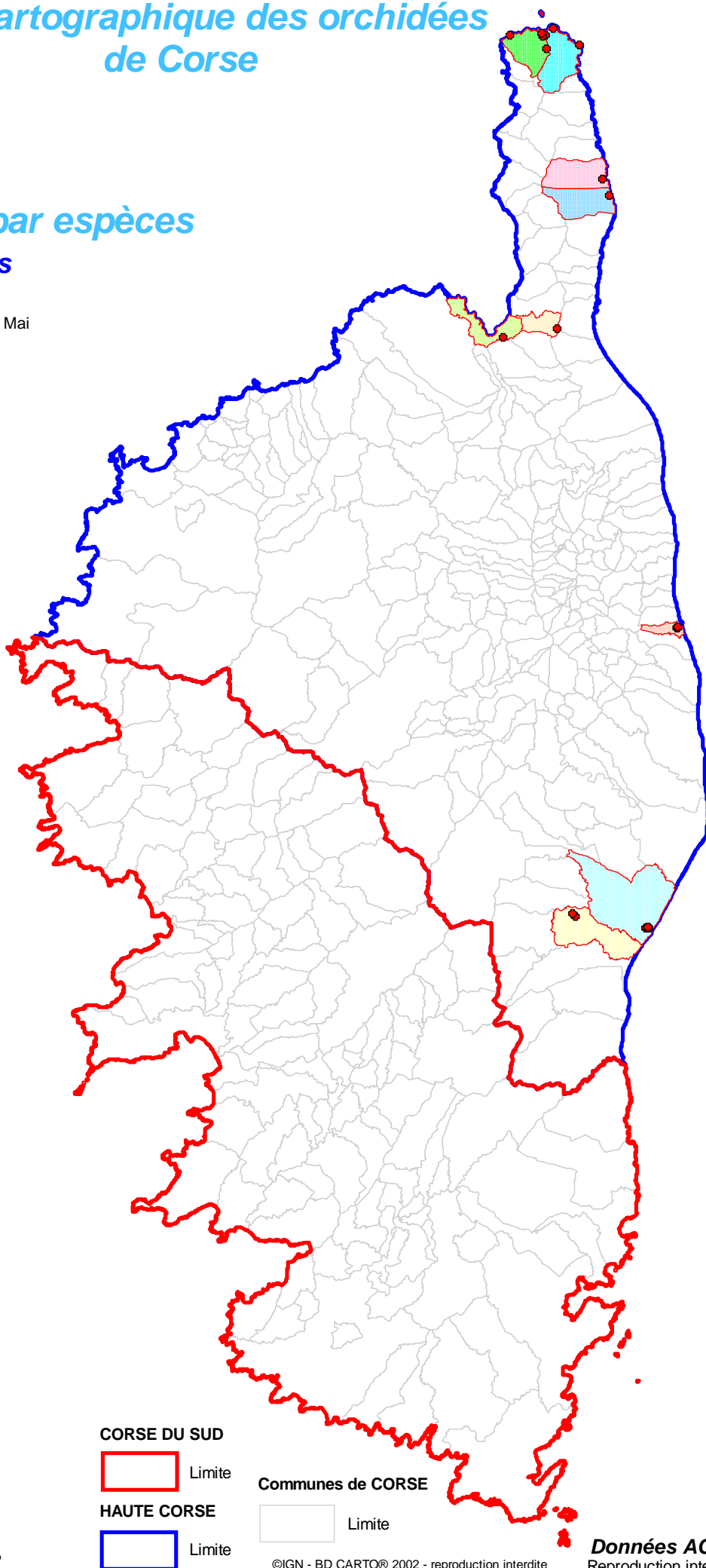


# Atlas cartographique des orchidées de Corse

## Répartition par espèces

### Serapias Olbia

Floraison Avril à Mai



### COMMUNES de localisation de l'espèce

- BARBAGGIO
- ERSA
- GHISONACCIA
- PIETRACORBARA
- PRUNELLI-DI-FIUMORBO
- ROGLIANO
- SAINT-FLORENT
- SISCO

### CORSE DU SUD



Limite

### HAUTE CORSE



Limite

### Communes de CORSE



Limite

Mis à jour le : 20 Décembre 2022

©IGN - BD CARTO© 2002 - reproduction interdite

Données ACMO  
Reproduction interdite



# Atlas cartographique des orchidées de Corse

## Répartition par espèces

### Serapias Parviflora

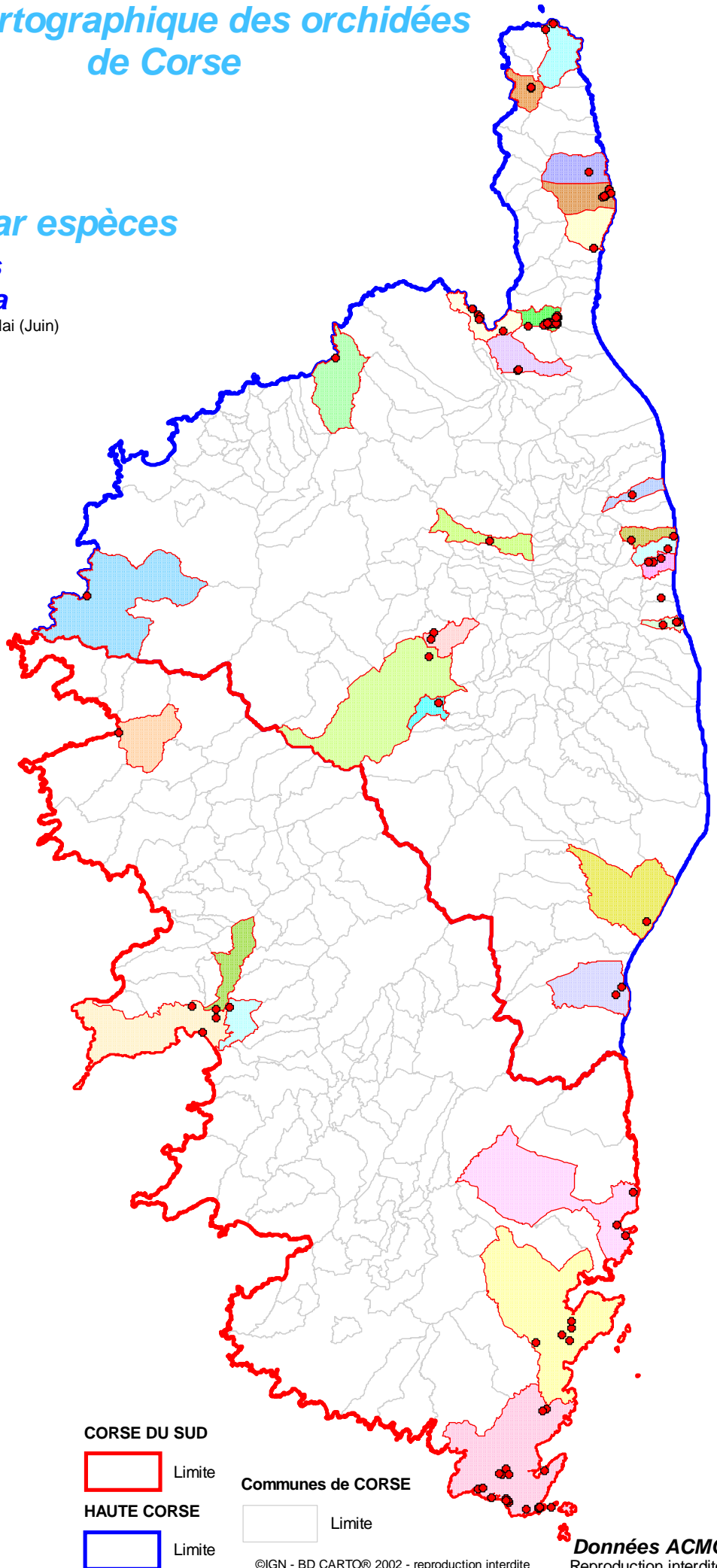
Floraison (Mars) Avril à Mai (Juin)



#### COMMUNE

de localisation de l'espèce

- AJACCIO
- BARBAGGIO
- BASTELICACCIA
- BONIFACIO
- BRANDO
- CASANOVA
- CORTE
- GALERIA
- GHISONACCIA
- MOROSAGLIA
- MORSIGLIA
- OLETTA
- OTA
- PALASCA
- PIETRACORBARA
- POGGIO-MEZZANA
- PORTO-VECCHIO
- ROGLIANO
- SAINT-FLORENT
- SARROLA-CARCOPINO
- SISCO
- SORBO-OCAGNANO
- TAGLIO-ISOLACCIO
- TALASANI
- TRALONCA
- VALLE-DI-CAMPOLORO
- VENTISERI
- ZONZA




CORSE DU SUD



Limite

HAUTE CORSE



Limite

Communes de CORSE



Limite

Mis à jour le : 20 Décembre 2022

©IGN - BD CARTO© 2002 - reproduction interdite

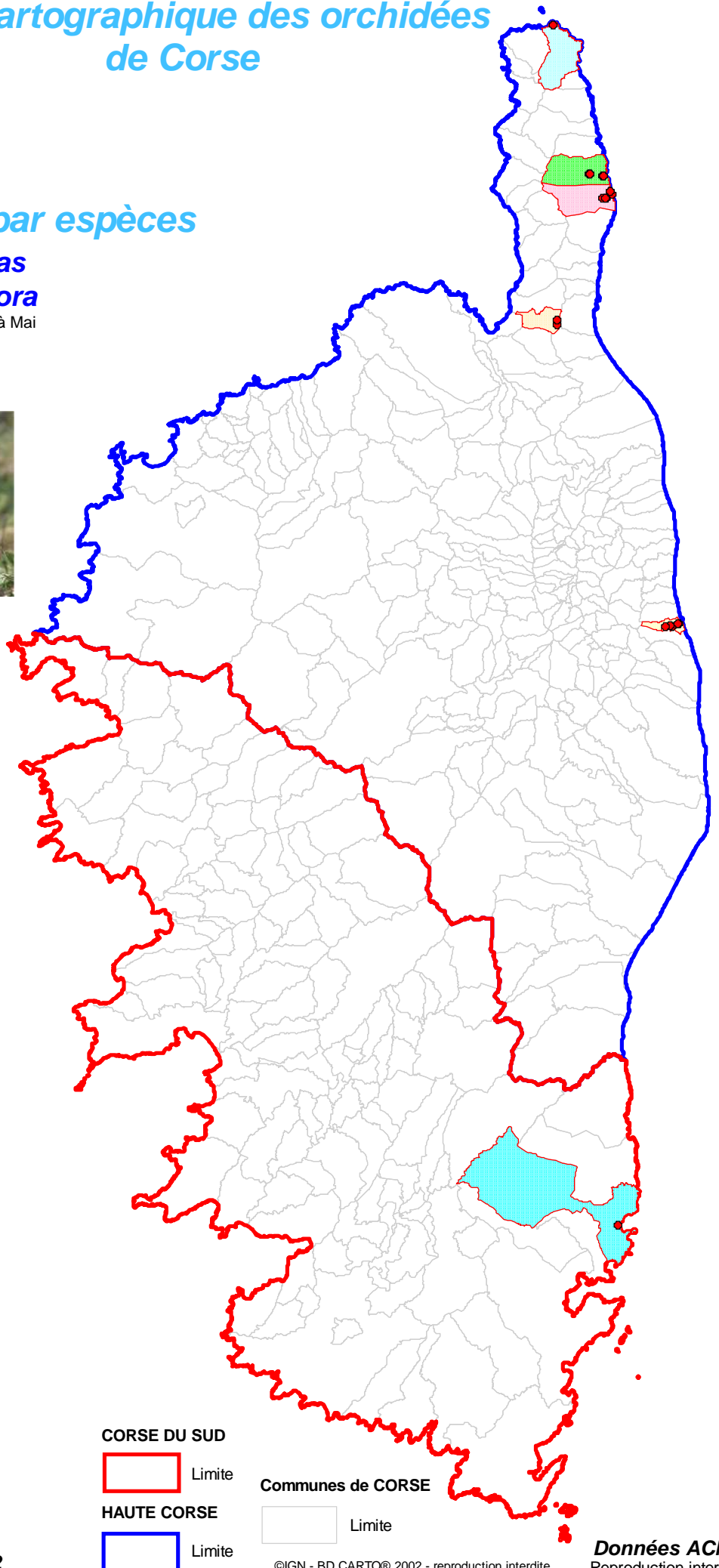
Données ACMO  
Reproduction interdite



# Atlas cartographique des orchidées de Corse

## Répartition par espèces

**Serapias  
Strictiflora**  
Floraison Avril à Mai



### COMMUNES

de localisation de l'espèce

- BARBAGGIO
- PIETRACORBARA
- ROGLIANO
- SISCO
- VALLE-DI-CAMPOLORO
- ZONZA

### CORSE DU SUD

Limite

### HAUTE CORSE

Limite

### Communes de CORSE

Limite

Mis à jour le : 20 Décembre 2022



# Atlas cartographique des orchidées de Corse

## Répartition par espèces

### *Serapias Vomeracea*

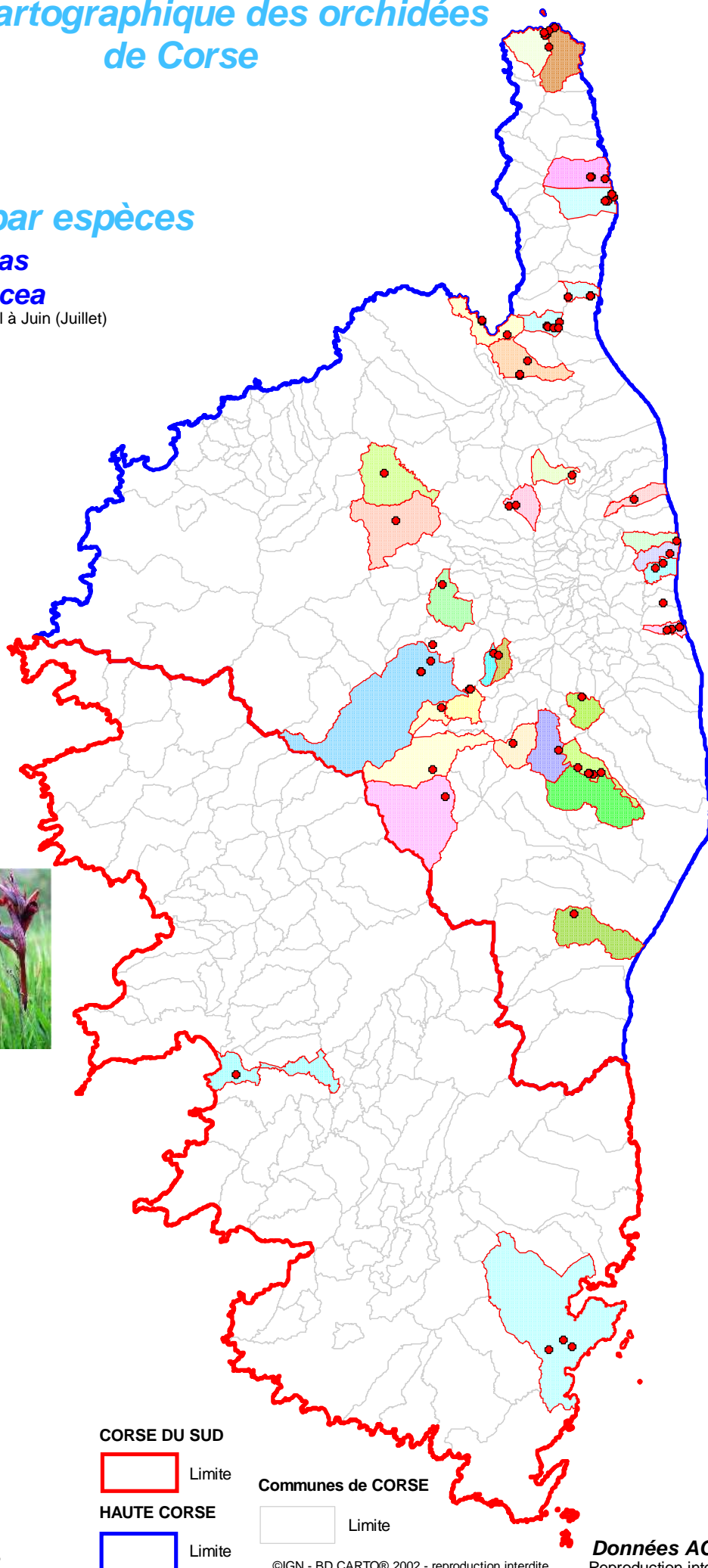
Floraison (Mars) Avril à Juin (Juillet)



#### COMMUNES

de localisation de l'espèce

- ALTIANI
- ANTISANTI
- BARBAGGIO
- BISINCHI
- CASANOVA
- CASTELLARE-DI-MERCURIO
- CASTIFAO
- CORTE
- ERSA
- GIUNCAGGIO
- GROSSETO-PRUGNA
- MOLTIFAO
- OLETTA
- OMESSA
- PIEDICORTE-DI-GAGGIO
- PIETRACORBARA
- POGGIO-DI-VENACO
- POGGIO-MEZZANA
- PORTO-VECCHIO
- PRUNELLI-DI-FIUMORBO
- ROGLIANO
- SAINT-FLORENT
- SERMANO
- SISCO
- SORBO-OCAGNANO
- TAGLIO-ISOLACCIO
- TALASANI
- VALLE-DI-CAMPOLORO
- VENACO
- VILLE-DI-PIETRABUGNO
- VIVARIO
- VOLPAJOLA
- ZALANA



CORSE DU SUD



Limite

HAUTE CORSE



Limite

Communes de CORSE



Limite

Mis à jour le : 20 Décembre 2022

©IGN - BD CARTO© 2002 - reproduction interdite

Données ACMO  
Reproduction interdite





**A.C.M.O**

# Association Cyrno Méditerranéenne d'Orchidologie

**REGION DE CORSE**  
**Atlas cartographique**

**2022**

## **Orchidées** **Spiranthes**

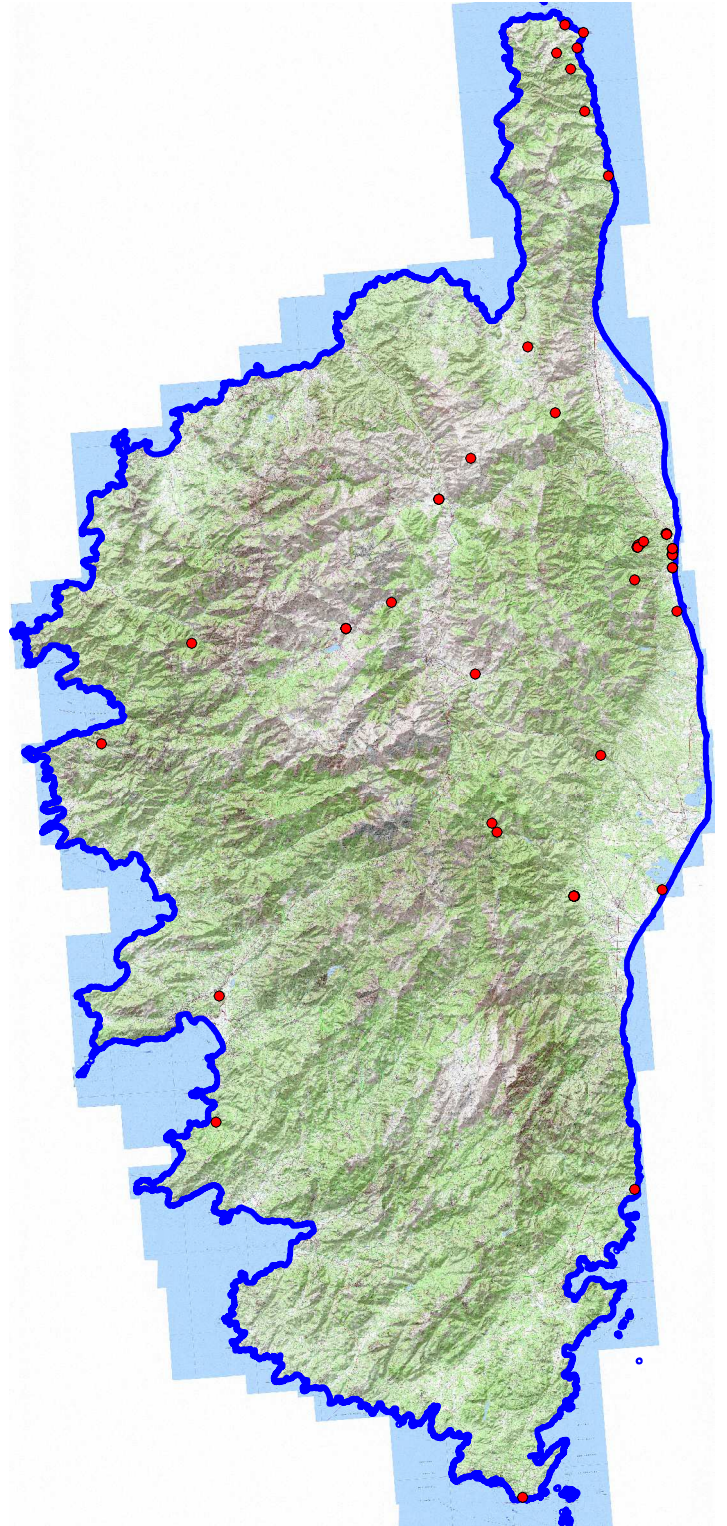
**Aestivalis**  
**Spiralis**



*S. aestivalis*



*S. spiralis*





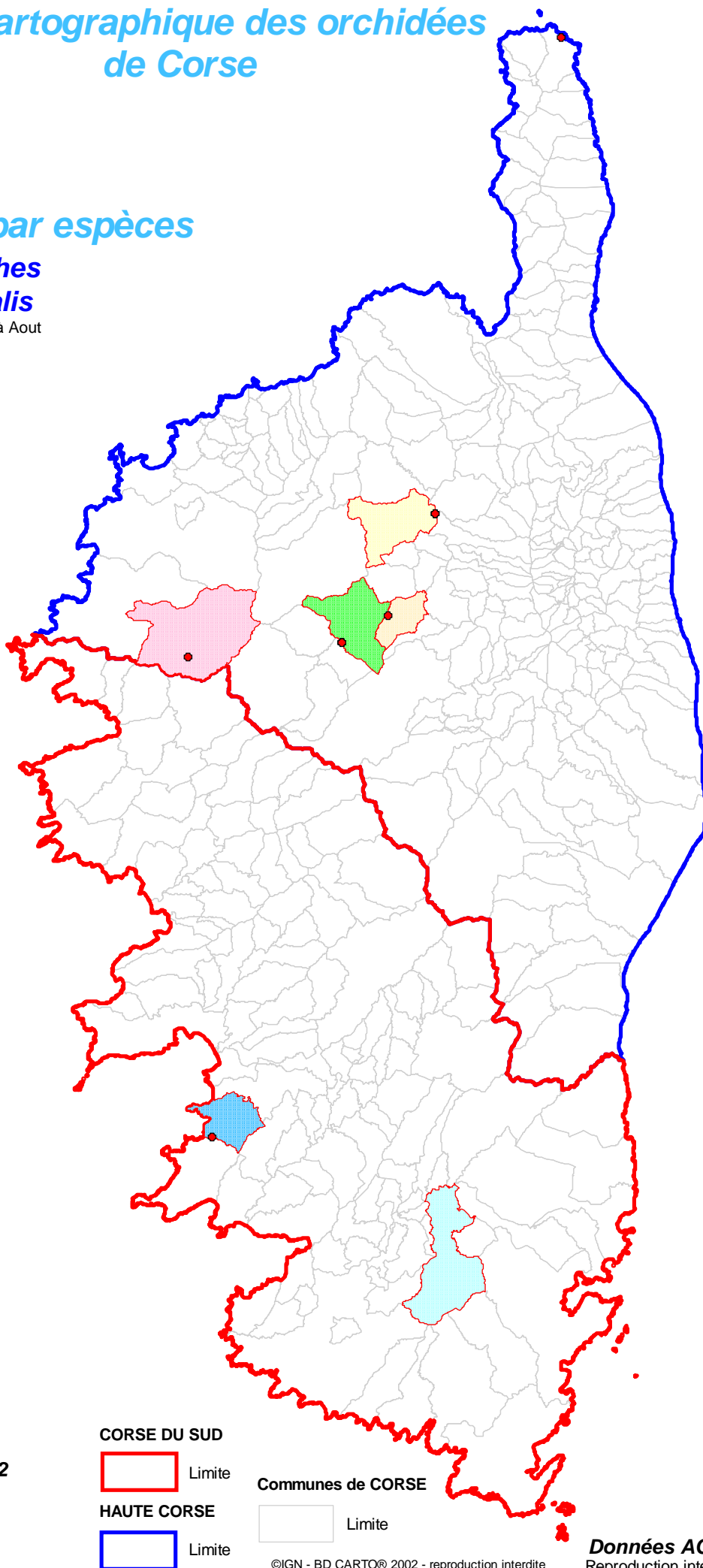


# Atlas cartographique des orchidées de Corse

## Répartition par espèces

### *Spiranthes Aestivalis*

Floraison Juin à Aout



#### COMMUNES

de localisation de l'espèce

- CASTIRLA
- CORSCIA
- LEVIE
- MANSO
- MOLTIFAO
- PIETROSELLA

Mis à jour le : 20 Décembre 2022

CORSE DU SUD



HAUTE CORSE



Communes de CORSE



©IGN - BD CARTO© 2002 - reproduction interdite

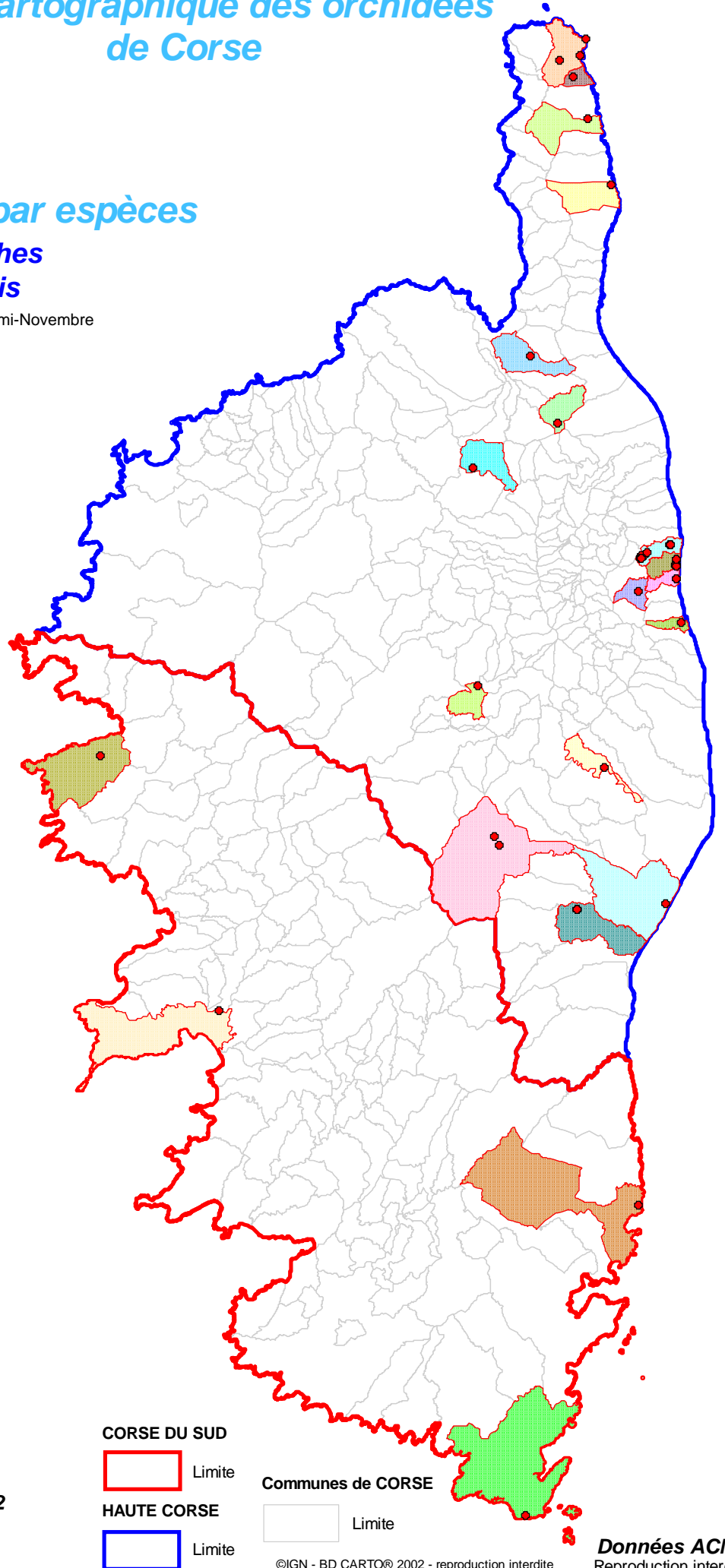
Données ACMO  
Reproduction interdite

# Atlas cartographique des orchidées de Corse

## Répartition par espèces

### Spiranthes Spiralis

Floraison Octobre à mi-Novembre



#### COMMUNES

de localisation de l'espèce

- AJACCIO
- BONIFACIO
- GHISONACCIA
- GHISONI
- GIUNCAGGIO
- LENTO
- LURI
- OLETTA
- PIANA
- POGGIO-DI-VENACO
- POGGIO-MEZZANA
- PRUNELLI-DI-FIUMORBO
- ROGLIANO
- RUTALI
- SAN-GIOVANNI-DI-MORIANI
- SANTA-LUCIA-DI-MORIANI
- SISCO
- TALASANI
- TOMINO
- VALLE-DI-CAMPOLORO
- ZONZA

CORSE DU SUD



Limite

Communes de CORSE

HAUTE CORSE



Limite

Limite

©IGN - BD CARTO© 2002 - reproduction interdite

Mis à jour le : 20 Décembre 2022

Données ACMO  
Reproduction interdite



**A.C.M.O**

# Association Cyrno Méditerranéenne d'Orchidologie

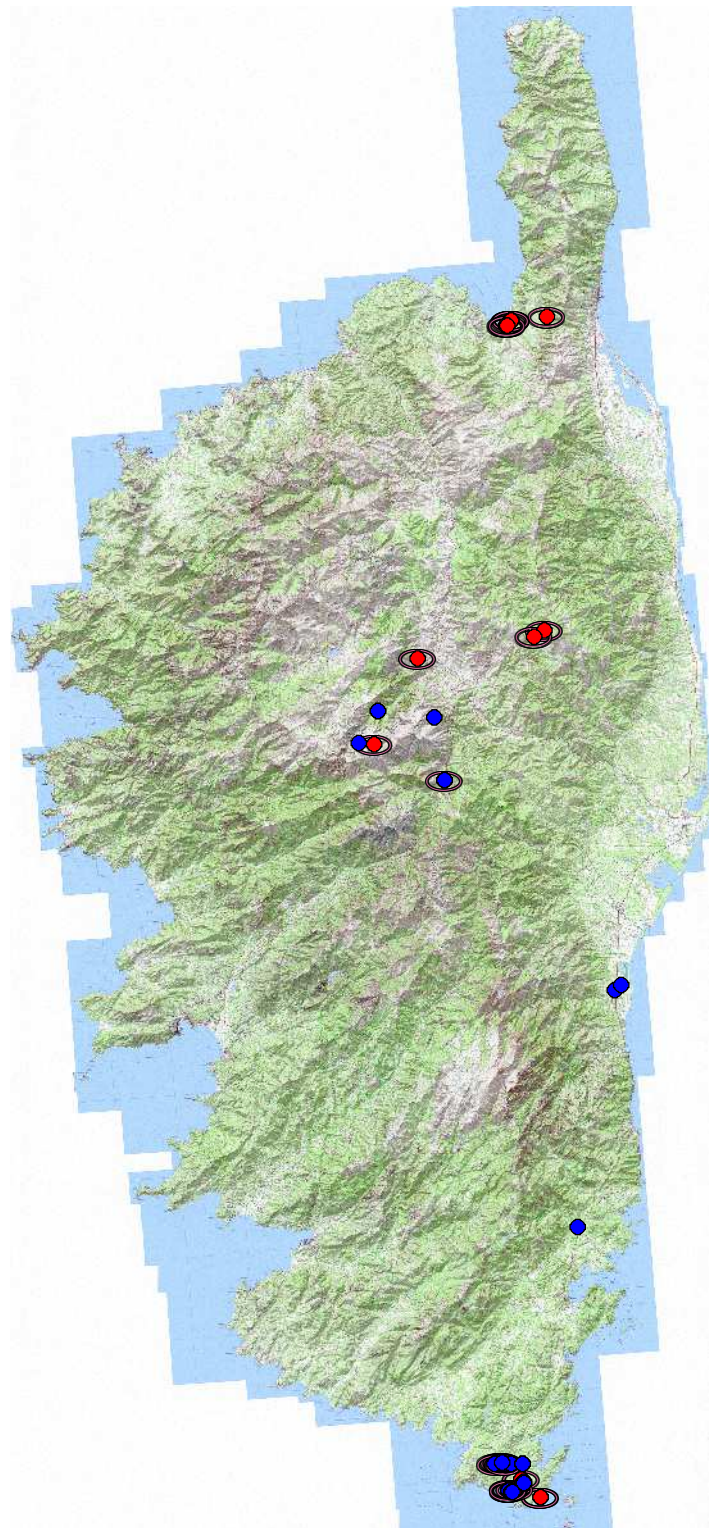
**REGION DE CORSE**  
**Atlas cartographique**

**2022**

## Codes Orchidées table matières

**EIPA-SP**  
**HGFKH**  
**HYBR-INCO**  
**INCO**

**Espèce non déterminée dans le genre**

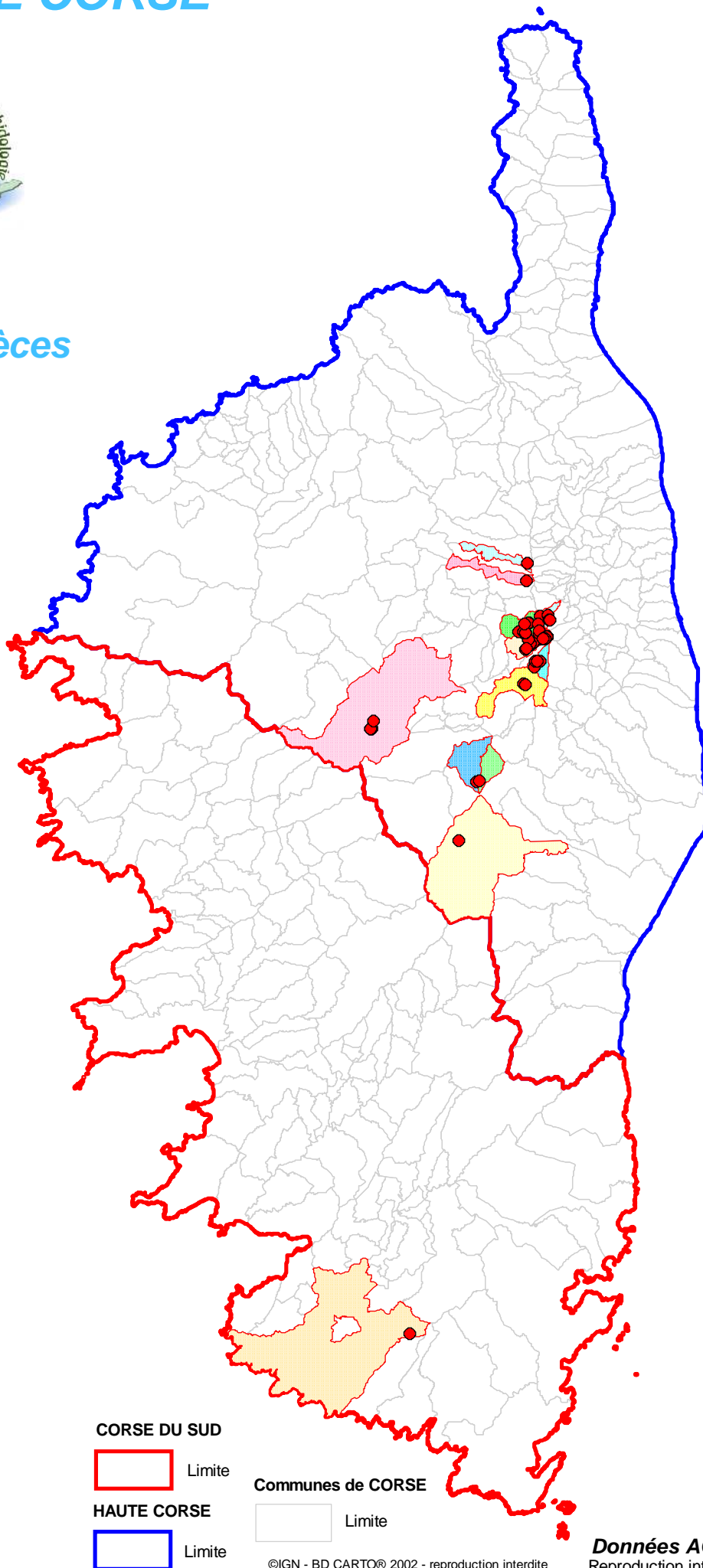






## Répartition par espèces

### *Epiactis* Non identifiées



#### COMMUNES

de localisation de l'espèce

- BUSTANICO
- CARTICASI
- CASTINETA
- CORTE
- GHISONI
- MAZZOLA
- NOCETA
- PIEDIPARTINO
- ROSPIGLIANI
- SALICETO
- SANT'ANDREA-DI-BOZZIO
- SARTENE

CORSE DU SUD



Limite

HAUTE CORSE



Limite

Communes de CORSE



Limite

Mis à jour le : 22 Décembre 2022

©IGN - BD CARTO© 2002 - reproduction interdite

Données ACMO  
Reproduction interdite

# ORCHIDEES DE CORSE



## Répartition par espèces

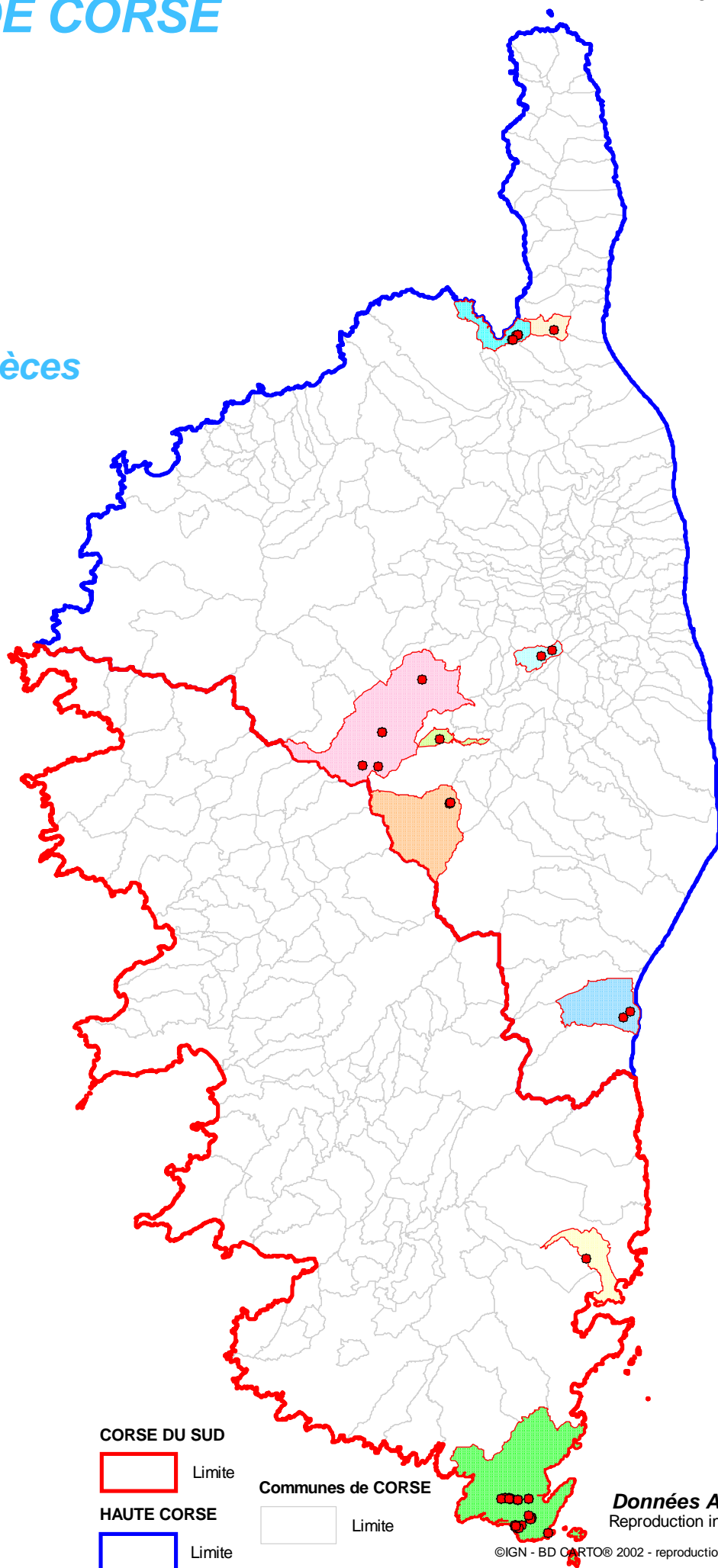
### Orchidées INCO

ESPECE
INCONU
Hybride et Inconnu
Hybride et Inconnu
Hybride et Inconnu
Hybride et Inconnu
Hybride et Inconnu
Hybride et Inconnu
Hybride et Inconnu
INCONU
Hybride et Inconnu
Hybride et Inconnu
INCONU
INCONU
INCONU
Hybride et Inconnu

### COMMUNES

de localisation de l'espèce

- BARBAGGIO
- BONIFACIO
- BUSTANICO
- CORTE
- LECCI
- SAINT-FLORENT
- SANTO-PIETRO-DI-VENACO
- VENTISERI
- VIVARIO



CORSE DU SUD



Limite

HAUTE CORSE



Limite

Communes de CORSE



Limite

Données ACMO  
Reproduction interdite

Mis à jour le : 27 Mars 2022

©IGN - BD CARTO® 2002 - reproduction interdite

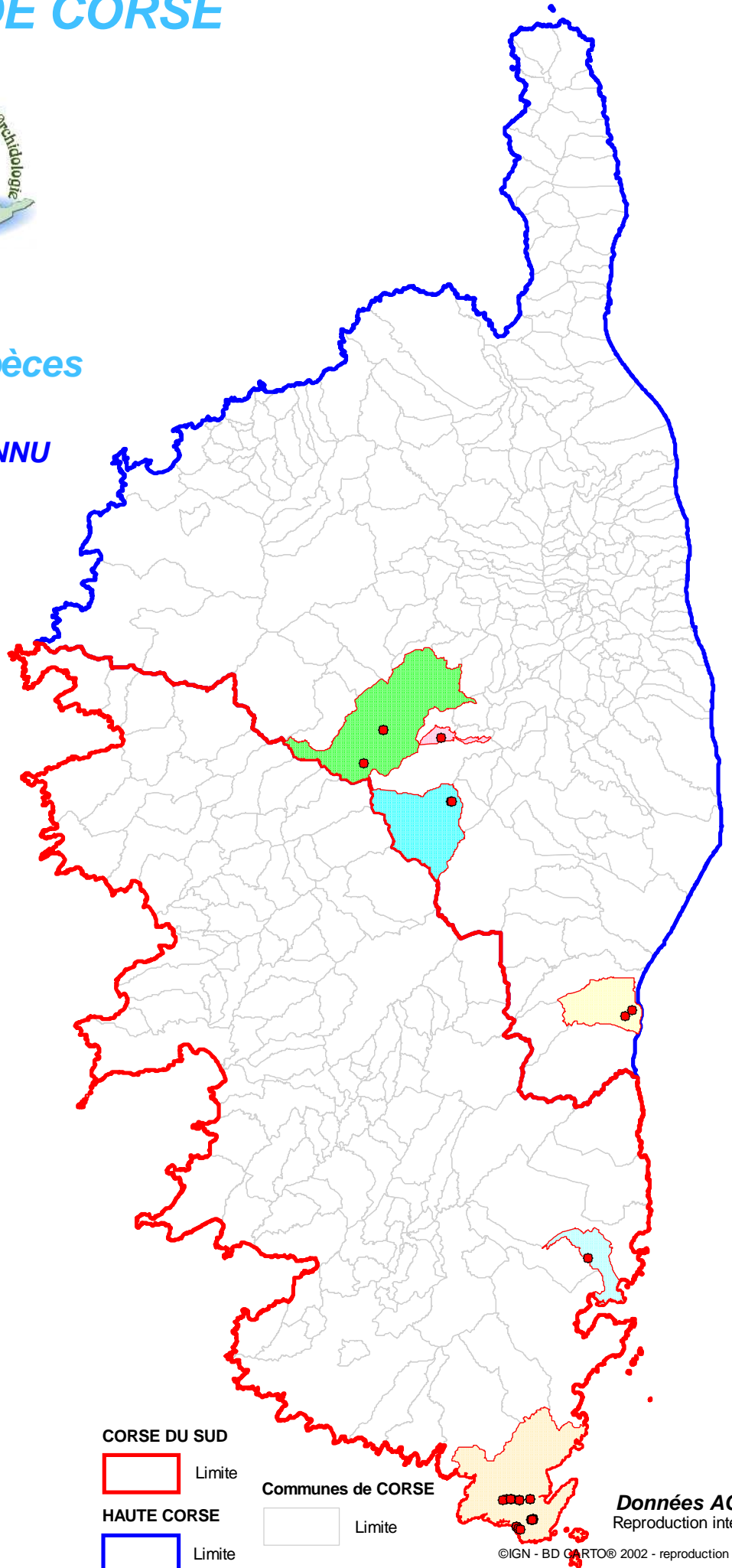
# ORCHIDEES DE CORSE



## Répartition par espèces

### Orchidées HYBRIDE\_INCONNU

ESPECE
Hybride et Inconnu
Hybride et Inconnu
Hybride et Inconnu
Hybride et Inconnu
Hybride et Inconnu
Hybride et Inconnu
Hybride et Inconnu
Hybride et Inconnu
Hybride et Inconnu
Hybride et Inconnu
Hybride et Inconnu
Hybride et Inconnu
Hybride et Inconnu



### COMMUNES de localisation de l'espèce

- BONIFACIO
- CORTE
- LECCI
- SANTO-PIETRO-DI-VENACO
- VENTISERI
- VIVARIO

- CORSE DU SUD**  
 Limite
- HAUTE CORSE**  
 Limite

- Communes de CORSE**  
 Limite

**Données ACMO**  
Reproduction interdite

Mis à jour le : 27 Mars 2022

©IGN - BD CARTO® 2002 - reproduction interdite